

Praha dne 5. května 2026
Č. j.: MZP/2026/910/1398
Vyřizuje: Ing. Eliška Krajčová
E-mail: eliska.krajcova@mzp.gov.cz
Tel.: +420 267 122 987

DLE ROZDĚLOVNÍKU**ZÁVAZNÉ STANOVISKO**

Ministerstvo životního prostředí, odbor posuzování vlivů na životní prostředí (dále jen „MŽP“), jako správní orgán věcně a místně příslušný k vydání jednotného environmentálního stanoviska dle § 12 písm. b) a c) zákona č. 148/2023 Sb., o jednotném environmentálním stanovisku, ve znění pozdějších předpisů (dále jen „ZJES“), na základě žádosti společnosti Elektrárna Dukovany II, a. s., sídlem Duhová 1444/2, 140 00 Praha 4 – Michle, IČO 046 69 207 (dále jen „žadatel“) ze dne 7. 4. 2026, vedené pod č. j. MZP/2026/910/1316 k záměru „**Příprava výstavbové plochy a plochy zařízení staveniště**“ (dále jen „předmětný záměr“) na základě projektové dokumentace pro povolení souboru staveb z ledna r. 2026, zpracované společností ÚJV Řež, a. s., Divize ENERGOPROJEKT PRAHA, sídlem Hlavní 130, Řež, 250 68 Husinec, IČO 463 56 008, hlavní projektant Ing. arch. Petr Gregor, autorizovaný inženýr v oboru pozemní a dopravní stavby, ČKAIT 0011525 (dále jen „projektová dokumentace“), na pozemcích parc. č. 109/12, 166, 177, 182, 196, 197, 199, 200/5, 200/7, 205/1, 205/2, 205/3, 205/4, 205/6, 205/7, 206, 207, 208, 209, 210, 211, 212/1, 212/2, 212/3, 212/4, 212/5, 212/6, 218, 219, 220, 221, 222, 226, 227/2, 228, 229, 230, 231, 232, 233, 240/4, 240/22, 240/32, 240/33, 240/34, 249, 250, 251/1, 251/2, 251/3, 251/4, 251/5, 251/7, 251/8, 251/9, 251/10, 251/11, 251/12, 251/13, 251/14, 251/15, 251/16, 251/17, 251/27, 251/28, 251/30, 251/31, 251/32, 252, 253, 261/4, 261/5, 269, 302/1, 317/2, 320, 325/3, 334, 336/1, 337, 338, 339, 340, 341, 344, 345, 346, 347, 348, 360, 379/1, 379/8, 383, 384, 385, 1520, 1530; vše v k. ú. Heřmanice u Rouchovan, parc. č. 61/9, 61/12, 61/14, 66/12, 66/14, 66/23, 129, 130/1, 130/3, 134/1, 134/3, 134/4, 134/5, 134/6, 134/7, 134/8, 134/9, 134/10, 134/11, 134/12, 134/14, 134/15, 134/16, 134/17, 134/18, 134/19, 134/20, 134/21, 134/22, 134/23, 134/24, 134/25, 134/26, 134/27, 134/28, 138/1, 138/2, 140, 142/1, 142/3, 142/4, 142/5, 142/6, 142/8, 142/9, 142/10, 142/11, 142/12, 142/14, 142/15, 142/16, 142/17, 142/18, 142/19, 142/21, 142/22, 142/23, 142/24, 142/25, 142/26, 142/27, 142/28, 142/29, 142/30, 142/31, 142/32, 142/33, 142/34, 142/35, 142/36, 142/37, 142/41, 142/42, 142/48, 142/53, 142/54, 142/55, 142/56, 142/57, 142/71, 142/72, 142/73, 142/74, 142/75, 142/76, 142/77, 142/78, 142/79, 142/80, 142/81, 142/82, 142/83, 142/84, 142/91, 143/5, 143/21, 143/32, 143/33, 143/34, 143/35, 143/36, 143/37, 143/38, 143/39, 143/40, 143/41, 143/42, 143/43, 143/44, 143/45, 143/46, 143/47, 143/48, 143/49, 143/50, 143/51, 143/52, 143/53, 143/54, 143/55, 143/56, 143/57, 143/58, 143/59, 143/60, 143/61, 143/62, 143/63, 143/64, 143/65, 143/69, 143/70, 143/71, 143/72, 143/73, 143/74, 143/75, 143/76, 143/77, 182/2, 182/4, 182/5, 182/6, 182/7, 182/8, 182/9, 182/10, 182/12, 182/13, 182/14, 182/15, 182/16, 182/18, 182/19, 186, st. 15; vše v k. ú. Lipňany u Skryjí, parc. č. 2/2, 2/6, 2/7, 2/9, 2/10, 2/17, 107, 108/2, 108/3, 109/1, 109/6,

109/7, 109/8, 109/9, 109/10, 109/20, 109/21, 109/22, 109/24, 109/26, 124/36, 124/43, 140/7, 140/9, 140/15, 140/22, 140/27, 140/31, 140/32, 140/37, 140/38, 140/39, 140/40, 140/41, 143/6, 143/7, 143/8, 143/10, 143/11, 341/44, 341/52, 367/2, 376/5, 379, 421; vše v k. ú. Skryje nad Jihlavou, a parc. č. 151/3 v k. ú. Slavětice, vydává v souladu s § 6 odst. 1 ZJES v návaznosti na § 56 odst. 1, § 8 odst. 1, § 9 odst. 1 a § 83 odst. 8 písm. d) a i) zákona č. 114/1992 Sb., o ochraně přírody a krajiny, ve znění pozdějších předpisů (dále také „ZOPK“), § 9 a § 21 odst. 4 zákona č. 334/1992 Sb., o ochraně zemědělského půdního fondu, ve znění pozdějších předpisů (dále také „ZZPF“), § 17 zákona č. 254/2001 Sb., o vodách a o změně některých zákonů (vodní zákon), ve znění pozdějších předpisů (dále také „vodní zákon“), § 146 odst. 3 písm. a) a § 151 odst. 2 zákona č. 541/2020 Sb., o odpadech, ve znění pozdějších předpisů (dále také „ZOD“) a § 149 zákona č. 500/2004 Sb., správní řád, ve znění pozdějších předpisů (dále také „správní řád“) toto

SOUHLASNÉ JEDNOTNÉ ENVIRONMENTÁLNÍ STANOVISKO.

Záměr „Příprava výstavbové plochy a plochy zařízení staveniště“ je přípustný z hlediska vlivů na dotčené složky životního prostředí.

Toto jednotné environmentální stanovisko se vydává namísto následujících správních úkonů:

- a) povolení výjimky ze zákazů u zvláště chráněných druhů rostlin a živočichů podle § 56 odst. 1 ve spojení s § 83 odst. 8 písm. i) ZOPK,
- b) rozhodnutí o povolení ke kácení dřevin rostoucích mimo les podle § 8 odst. 1 ve spojení s § 83 odst. 8 písm. d) ZOPK,
- c) souhlas s odnětím půdy ze zemědělského půdního fondu (dále jen „ZPF“) podle § 9 ve spojení s § 21 odst. 4 ZZPF,
- d) souhlas ke stavbám, zařízením nebo činnostem v souladu s § 17 odst. 1 písm. a) a 7 vodního zákona a
- e) závazné stanovisko k terénním úpravám a odstranění stavby podle § 146 odst. 3 písm. a) ve spojení s § 151 odst. 2 ZOD.

I.

MŽP souhlasí s tím, aby žadateli byla povolena výjimka podle § 50 ZOPK u následujících zvláště chráněných druhů živočichů (dále jen „ZCHD“) podle § 56 odst. 1 a 2 písm. c) ZOPK, konkrétně z jiných naléhavých důvodů převažujícího veřejného zájmu, tj. škodlivě a nedovoleně zasahovat do jejich přirozeného vývoje, tj. tyto chytat, rušit, zraňovat, usmrcovat, sbírat, ničit, poškozovat či přemísťovat jejich vývojová stadia nebo jimi užívaná sídla včetně zásahu do jejich biotopu:

1. ještěrka obecná (*Lacerta agilis*) [O, Příloha IVa) Směrnice Rady 92/43/EHS, o ochraně přírodních stanovišť, volně žijících živočichů a planě rostoucích rostlin, ve znění pozdějších předpisů (dále jen „SR 92/43/EHS“)] – desítky jedinců,

2. užovka podplamatá (*Natrix tessellata*) [KO, Příloha IVa) SR 92/43/EHS] – jednotky jedinců,
3. koroptev polní (*Perdix perdix*) [O, Příloha II č. A a III č. A Směrnice Evropského parlamentu a Rady 2009/147/ES o ochraně volně žijících ptáků, ve znění pozdějších předpisů (dále jen „SEPR 2009/147/ES“)] – 1 až 2 hejnka,
4. ťuhýk obecný (*Lanius collurio*) [O, Příloha I SEPR 2009/147/ES] – jednotky jedinců,
5. bobr evropský (*Castor fiber*) [SO, Příloha IIa) a IVa) SR 92/43/EHS] – 1 rodina,
6. netopýr hvízdavý (*Pipistrellus pipistrellus*) [SO, Příloha IVa) SR 92/43/EHS] – desítky jedinců,
7. netopýr jižní (*Pipistrellus kuhlii*) [SO, Příloha IVa) SR 92/43/EHS] – desítky jedinců,
8. netopýr večerní (*Eptesicus serotinus*) [SO, Příloha IVa) SR 92/43/EHS] – desítky jedinců,
9. netopýr černý (*Barbastella barbastellus*) [KO, Příloha IIa) a IVa) SR 92/43/EHS] - desítky jedinců
10. netopýr vodní (*Myotis daubentonii*) [SO, Příloha IVa) SR 92/43/EHS] – desítky jedinců,
11. netopýr severní (*Eptesicus nilssonii*) [SO, Příloha IVa) SR 92/43/EHS] – desítky jedinců,
12. netopýr dlouhouchý (*Plecotus austriacus*) [SO, Příloha IVa) SR 92/43/EHS] – desítky jedinců,
13. netopýr nejmenší (*Pipistrellus pygmaeus*) [SO, Příloha IVa) SR 92/43/EHS] – desítky jedinců,
14. netopýr ušatý (*Plecotus auritus*) [SO, Příloha IVa) SR 92/43/EHS] – desítky jedinců,

přičemž v případě jedinců ZCHD ještěrky obecné a užovky podplamaté (1., 2.) také výjimka ze zákazů odchyty, držení a následného transferu do okolních biotopů, resp. do předem zbudovaných náhradních lokalit vhodných k jejich zazimování, a to v termínu do konce září běžného roku a v případě letounů (6. až 14.) v období září až říjen pouze v souvislosti s jejich příp. předáním do záchranného centra. V následujícím období bude transfer (mimo netopýrů, ptáků a bobra) průběžně realizován vždy při výskytu jedinců ZCHD na ploše dotčené záměrem, a to až do ukončení stavebních prací.

MŽP souhlasí s tím, aby žadatelé byla povolena výjimka ze zákazů u následujících ZCHD podle § 56 odst. 1 ZOPK, tj. škodlivě a nedovoleně zasahovat do jejich přirozeného vývoje, tj. tyto chytat, rušit, zraňovat, usmrcovat, sbírat, ničit, poškozovat či přemísťovat jejich vývojová stádia nebo jimi užívaná sídla včetně zásahu do jejich biotopu:

15. prskavec větší (*Brachinus crepitans*) [O] – desítky jedinců,
16. prskavec menší (*Brachinus eximius*) [O] – desítky jedinců,
17. prskavec modrozelený (*Brachinus psophia*) [O] – desítky jedinců,
18. svižník polní (*Cicindela campestris*) [O] – desítky jedinců,

19. svižník německý (*Cicindela germanica*) [O] – desítky jedinců,
20. střevlík Scheidlerův (*Cicindela scheidleri*) [O] – desítky jedinců,
21. majka obecná (*Meloe proscarabeus*) [O] – desítky jedinců,
22. zlatohlávek tmavý (*Oxythyrea funesta*) [O] – desítky jedinců,
23. čmeláci rodu *Bombus* spp. [O] – jednotky hnízd,
24. mravenci rodu *Formica* spp. [O] – jednotky mravenišť,
25. otakárek ovocný (*Iphiclides podalirius*) [O] – desítky jedinců,
26. otakárek fenyklový (*Papilio machaon*) [O] – desítky jedinců,
27. kudlanka nábožná (*Mantis religiosa*) [KO] – desítky jedinců,
28. slepýš křehký (*Anguis fragilis*) [SO] – desítky jedinců,
29. užovka obojková (*Natrix natrix*) [O] – jednotky jedinců,
30. bělozubka bělobřichá (*Crocidura leucodon*) [O] – desítky jedinců,

příčemž v případě sídel mravenců (celá mraveniště) a matek čmeláků s rojem (náhradní čmelíny), jedince ještěrky, kudlanky, slepýše, užovky, bělozubky (23., 24. a 27. až 30.) také výjimka ze zákazů odchyty, držení a následného transferu do okolních biotopů vhodných k zazimování, a to nejpozději do konce září běžného roku. V následujícím období bude transfer průběžně realizován vždy při výskytu jedinců uvedených ZCHD na ploše dotčené záměrem, a to až do ukončení stavebních prací.

MŽP s výše uvedeným souhlasí za následujících podmínek:

A. Podmínky pro fázi přípravy stavby

- 1) Příprava a realizace předmětného záměru (viz Příloha č. 1) bude prováděna za přítomnosti k tomu sjednané odborně způsobilé a kvalifikované osoby ekologického dozoru (dále také „ekodozor“) disponujícího potřebnými znalostmi, zkušenostmi a prostředky k provádění biomonitoringu, k přijetí operativních opatření, k řízení realizace všech náhradních či eliminačních opatření, zajištění včasného i úspěšného transferu stavbou dotčených druhů do náhradních lokalit a s oprávněním zastavit provádění činnosti už v případě pouhé hrozby nedodržení podmínek tohoto souhlasu či ZOPK. Ekodozor rovněž vymezí aktuální biotopy ZCHD a také operativně rozhodne o potřebě jejich transferu – zejm. 1., 2., 23., 24. a 27. až 30., popř. i obecně chráněných druhů, do náhradních lokalit. Cílem průběžně prováděného biomonitoringu bude kontrola dodržování ZOPK a zde stanovených podmínek k realizaci záměru kvůli zabezpečení ve veřejném zájmu všech ZOPK ochraňovaných fenoménů a s tím souvisejícího vyhodnocování skutečných vlivů prováděných zásahů a činností na jedince a místní populace rostlin a živočichů. O monitoringu, přijatých i realizovaných opatřeních povede ekodozor podrobnou a zároveň vždy aktuální dokumentaci.

- 2) Informace o ustanovení osoby ekodozoru a doklady prokazující její odbornost budou zaslány MŽP minimálně týden před zahájením zemních či stavebních prací v rámci předmětného záměru.
- 3) Údaje o okamžiku zahájení realizace předmětného záměru s uvedením příslušného data vydání a čísla jednacího příslušného rozhodnutí stavebního úřadu, kterým byla povolena předmětná výjimka, resp. zahájení činnosti ekodozoru, stejně jako ukončení dílčích prací (celků), budou MŽP žadatelem nebo ekodozorem oznámeny nejpozději předcházející pracovní den, a to vždy podáním učiněným do datové schránky MŽP.
- 4) Před zahájením zemních (skrývkových) prací na vymezených plochách biotopů ZCHD (viz Příloha č. 2) v termínu nejpozději do konce září běžného roku, resp. min. v průběhu 30 dnů před prováděním skrývky ornice (svrchní vrstvy půdního profilu), bude proveden podrobný monitoring mravenců a čmeláků (ZCHD 23. a 24.). Nalezená mraveniště, resp. čmeláčí matky umístěné za vhodných podmínek do náhradních čmelínů s následně přilákanou většinou jedinců roje čmeláků, popř. vývojová stadia kudlanky, budou přemístěny do nejbližších vhodných lokalit pro jejich zazimování.
- 5) Nejpozději do konce února roku, ve kterém budou na vymezených plochách biotopů ZCHD (viz Příloha č. 2) zahájeny skrývky/kácení, musí dojít ke zřízení funkčních ploch náhradních biotopů v k.ú. Skryje nad Jihlavou o celkové výměře 2 5226 m² tak, aby v době transferu již splňovaly ekologické nároky přenášených ZCHD živočichů (resp. byly funkční), a to
 - na p.č. 298/2 o výměře cca 8 162 m² (dále jen „Biotop A“),
 - na p.č. 303/2 o výměře cca 17 064 m² (dále jen „Biotop B“).

Na jejich ploše budou vytvořeny následující objekty či typy náhradních biotopů (viz Příloha č. 3 až 5):

- a) Zatravněný filtrační nárazníkový pás (šířka cca 8–12 m)

Bude působit proti splachům z polí. Dojde k osetí druhově chudou regionálně příslušnou směsí trav tvořenou např. kostřavou ovčí (*Festuca ovina*), kostřavou červenou (*Festuca rubra* ssp. *commutata*) a psinečkem obecným (*Agrostis capillaris*).

- b) Výslunná stráň – trvalý travní porost (celková výměra cca 1,6 ha)

V případě Biotopu A o výměře cca 0,7 ha a v případě Biotopu B cca 0,9 ha. Terén bude místy tvarován do jemně zvlněného reliéfu s mělkými prohlubněmi a nízkými vyvýšeninami, které vytvoří mozaiku výslunných a zastíněnějších mikrostanovišť o průměru min. 3 m a výšce 0,5–1 m. Pro zatravňování ploch budou voleny takové bylinné druhy a jejich složení, které jsou vhodné pro rozvoj daných biotopů a jejich následné osídlení bezobratlými živočichy, a to např. regionální směsí pro Žďarské vrchy a Vysočinu s podílem teplomilných bylin min. 30 %.

- c) Refugium pro plazy - min. délka 20 m, šířka 0,8–1,2 m, výška 0,6–0,8 m

V rámci výslunných stráňí bude zřízena kamenná zídka s podloží tvořeným drenážním štěrkem, která bude řešena jako suchá skládka bez pojiva s více jak 25 % dutin a orientovaná ve směru J–JZ. Bude představovat náhradní biotop pro transferované jedince ještěrky obecné, užovky, popř. ootěk kudlanky nábožné. Plochy mohou být

osídleny bělozubkou bělobřichou a koroptví polní a spontánně teplomilnými ZCHD hmyzu.

- d) Výslunné stanoviště s rozptýlenými dřevinami a refugii (celková výměra cca 0,8 ha)

V případě Biotopu A se jedná o výměru cca 0,1 ha a v případě Biotopu B cca 0,7 ha. Na rozdíl od výslunné stráně budou vysázeny rozvolněné skupiny trnitých a plodonosných křovin (vždy alespoň po 5 kusech) druhu růže šípek, hlohu jednosemenného a dále za použití kamení i dřevní hmoty, které zde budou nerovnoměrně rozprostřené, což zamezí plnému zapojení dřevinných porostů vlivem sukcese a vytvoří mikrostanoště (zimoviště, místa ke slunění, trofická stanoviště) s odlišnými mikroklimatickými podmínkami (obdobně jako na rumišti). Pokryvnost hromad kamení a dřevní hmoty bude v rozsahu cca 10 % plochy v rámci Biotopu A a 20 % v rámci Biotopu B (tento pozemek bude obsahovat stěžejní mikrostanoště pro plazy, včetně kamenné zídky). Výška hromad bude do 1 m. Velikost kamenů bude různorodá.

- e) Broukoviště pro saproxylické druhy bezobratlých a jeho zemní část pro edafon

Bude vytvořeno převážně z měkkého dřeva kmenů kácených dřevin (lípy, topoly, vrby) pocházejícího z kácením dotčených lokalit (Plocha B, okolí Plochy rybník, popř. EDU 1-4, zejm. náspy oplocení a Plocha D2) – viz Příloha č. 2, doplněného jednotlivými kmeny tvrdého dřeva (např. dub). Kmeny nebudou ošetřeny, ponechají se s kůrou a budou zakopány cca 0,5 m do země. Nadzemní části budou různě vysoké (1–1,5 m). Okrajové části budou doplněny volně složeným klestím.

- f) Kompost kombinovaný se zimovištěm pro plazy

Jedná se o jámu (hloubka 0,5 m, šířka 1,0 m), na jejíž dno budou umístěny větší kusy materiálu (např. silné větve, kmeny stromů, kameny a cihly) tak, aby vznikla dutina 40–60 cm. Na tuto vrstvu se vyskládá trvanlivý, nesléhavý tepelně izolační materiál tak, aby byly zachovány dutiny pro přežení na dno nepromrzajícího zimoviště. Celá podzemní část bude shora zakryta pevnou deskou, což zabrání přepadu rostlinného materiálu do dutin a jejich ucpání. Přístupy do zimoviště budou řešeny tak, aby byly mimo plochu kompostu, např. prostřednictvím prefabrikovaných trubek o průměru 5 cm. Kompost nebude přehazován, aby mohl sloužit k zimování a reprodukci plazů, brouků a úkrytu dalších drobných obratlovců.

B. Podmínky pro fázi realizace vlastního záměru a výstavby

- 1) Ke zřízení provizorních naváděcích bariér z plné fólie min. výšky 70 cm (max. do 1 m) dojde v místech hranic stavby interferujících s volnou krajinou s potenciálem výskytu ZCHD v celkové délce cca 1,4 km dle jednotlivých dílčích ploch (viz Příloha č. 2), a to nejpozději před zahájením skryvkových prací na pozemcích dotčených výstavbou kvůli oddělení vlastního staveniště od lokalit výskytu ZCHD (zejm. 1., 2., 28. a 29.), popř. obojživelníků tak, aby byly funkční po celou dobu provádění stavebních prací a uvedeným živočichům bránily v průniku na staveniště či zařízení staveniště, resp. tyto je naváděly mimo prostor, kde jsou ohrožováni výstavbou či provozem stavební techniky apod. Jejich přesné umístění stanoví ekodozor.

- 2) Na Plochách B, D2, D4 a Silnice budou použita pouze odcloněná svítidla směřovaná dovnitř areálu s barvou světla 3000 K (teplé bílé světlo).
- 3) V oblasti Skryjské nádrže (p.č. 2/6, 2/2 a 2/1 v k.ú. Skryje nad Jihlavou) se zakazuje trvalé osvětlení v pásu 50 m od okraje její hladiny; pokud bude nutno použít dočasná světla, pak pouze s přímým osvětlením do hrany epilitorálu (není pod přímým vlivem vody nádrže), přičemž tato budou povinně cloněna a s intenzitou osvětlení max. do 0,5 luxu.
- 4) V případě nálezu aktivně užívané nory/polohradu bobra evropského (*Castor fiber*) podél jižního břehu Skryjské nádrže bude v suchozemské části perimetru min. 50 m ekodozorem vymezeno bezzásahové pásmo. Do takto vymezeného pásma se zakazuje vjezd mechanizace a skladování materiálu. Pokud se nebude možno vyhnout pracím v rámci bezzásahového pásma, pak tyto budou prováděny pouze ručně za dohledu ekodozoru.
- 5) Litorální refugia pro užovky (*N. tessellata*, *N. natrix*) v okolí Skryjské nádrže představují oblasti či lokality s mělkými šikmými břehy, litorální vegetací i úkrytovými hromadami větví na jejím břehu, popř. i zasahující do vody. Tyto budou zahrnuty do bezzásahového pásma a vymezeny ekodozorem. Do takto vymezeného pásma se zakazuje vjezd mechanizace a skladování materiálu. Pokud se nebude možno vyhnout pracím v rámci bezzásahového pásma, pak tyto budou prováděny pouze ručně za dohledu ekodozoru a výhradně mimo období duben-září.
- 6) Před zahájením zemních prací či skrývkových prací na vymezených plochách biotopů ZCHD (viz Příloha č. 2) v termínu nejpozději do konce září běžného roku budou provedeny transfery vyskytujících se plazů, kudlanky, bělozubky (popř. obojživelníků či jiných živočichů) – ZCHD 1., 2., 27.-30. do náhradních biotopů či nejbližších vhodných biotopů. Odchyty plazů z rumišť budou provedeny metodou odchyty do zemních pastí, umístěných podél plastové bariéry, která bude doplněna o metodu přímého vyhledávání a odchyty na vhodných biotopech (především osluněné plochy s nízkou vegetací, resp. torza zpevněných ploch). To bude prováděno ručně s využitím vhodné nádoby nebo schránky, přičemž pobyt transferovaných jedinců v nich bude dle možností co možná nejkratší. Na lokalitě bude specializovaná ekologická služba, která v souladu s pokyny ekodozoru zajistí, aby pasti byly každý den nejméně dvakrát kontrolovány.
- 7) Skrývka ornice (svrchní vrstva půdního profilu) bude z vymezených ploch biotopů ZCHD (viz Příloha č. 2) odstraňována v období od 1. 9. do 31. 10. běžného roku.
- 8) Pokud bude na plochách dotčených předmětným záměrem před kácením či zahájením zemních prací zjištěn aktuální výskyt koroptve polní (*Perdix perdix*) – ZCHD 3., dojde ke konci zimy následujícího roku po zahájení zemních prací, to v rámci dotčené honitby a za využití prostředků investora stavby, k posílení její populace minimálně o dva geneticky vhodné dospělé páry z extenzivního odchovu, které budou ve spolupráci s příslušným honebním společenstvem či mysliveckým sdružením vypuštěny do vhodných lokalit.
- 9) V případě výskytu ZCHD živočichů na staveništi dojde k okamžitému přerušování prací, které vůči nim mohou působit škodlivě, a ekodozorem bude neprodleně zajištěn jejich odchyt a transfer do mikrostanovišť odpovídajícím jejich biotopovým nárokům – viz náhradní biotopy. Stejně tak bude postupováno v případě průniků ZCHD jedinců z nezasazeného okolí na plochy staveniště, přičemž zároveň dojde k posílení protimigračních opatření.

- 10) Kácení stromů s dutinami (doupné stromy), které by mohly být především osídleny netopýry (případně dalšími zimujícími drobnými živočichy), budou bezprostředně před realizací identifikovány ekodozorem, přičemž jejich kácení proběhne výhradně v období 1. 9. – 31. 10. a pod dohledem ekodozoru, který v případě potřeby může navrhnout i další opatření pro ochranu netopýrů (popř. jiných zvířat). V případě nálezu jedince neschopného úniku bude kácení neprodleně přerušeno, netopýr bude umístěn do transportního boxu s ventilačními otvory a bude kontaktována příslušná záchranná stanice, případně Česká společnost pro ochranu netopýrů. Průběh kácení rizikových stromů bude zdokumentován (fotodokumentace, GPS poloha). Případné kácení ve vegetačním období může být realizováno pouze na těch částech dotčených pozemků, které jsou vymezeny pozemním perimetrem min. 10 m od umístění hnízda ptáků či doupného stromu osídleného ptáky či netopýry.
- 11) Instalace ptačích budek – sýkorníků (velikost 12x12x25 cm, vletový otvor o průměru 32 mm) bude provedena do konce srpna roku, do něhož spadá počátek skutečné realizace povoleného kácení dřevin dle jednotlivých dílčích ploch. Tyto budou rozmístěny liniově (rozestupy mezi budkami 20-30 m) ve vhodných mikrobiotopech lesních okrajů v blízkosti plochy výstavby v počtu min. 30 ks. Jejich přesné umístění stanoví ekodozor. Vždy na podzim bude prováděna jejich údržba, tj. vyčištění či asanace, oprava apod.
- 12) Instalace budek pro netopýry z dřevobetonových materiálů (např. Schwegler Bat Box 2F, 1FF, 2FN, 1FS apod.) bude provedena do konce srpna roku, do něhož spadá počátek skutečné realizace povoleného kácení dřevin dle jednotlivých ploch B, D2, D4. U každé ze zvolených lokalit bude vytvořena tzv. mikromozaika 3-4 budek s rozdílnou orientací, a to v celkovém počtu min. 10 skupin vzdálených od sebe 30 až 50 m. Budky budou instalovány ve vazbě na okraje nezasažených dřevinných formací, optimálně na jižním a jihozápadním okraji lesních celků až cca 50 m do porostu a ve výšce 3 až 6 m, a to jak v oblasti náhradních biotopů, tak i v širším okolí stavby. Jejich přesné umístění stanoví ekodozor. Vždy na podzim bude prováděna jejich údržba, tj. vyčištění či asanace, oprava apod. Netopýří budky nebudou natírány páchnoucí látkou (jako je barva nebo mořidlo).
- 13) Výskyt invazních druhů rostlin na ploše záměru bude zaznamenáván a tyto budou průběžně likvidovány v souladu se Standardem péče o přírodu a krajinu SPPK D02 007 ze dne 6. 11. 2023, blíže viz zde: https://aopk.gov.cz/documents/20121/1200108/D02007-standard+likvidace+vybran%C3%BDch+invazn%C3%ADch+rostlin_rev2023.pdf/952b0dd-d-0726-8e70-88a5-3011318f514e?t=1699281053911.
- 14) Opatření obsažená v podmínkách B.11) až B.13) budou prováděna či udržována funkční min. po dobu pěti let od konce roku jejich instalace či zjištění. Zároveň bude ekodozorem prováděn monitoring a adaptivní management jejich funkčnosti.
- 15) Pojezdy techniky, umístění deponií i provádění veškerých stavebních prací bude výhradně probíhat v rámci ploch A, B, D2, D4 a Silnice.

Podle § 56 odst. 6 ve vazbě na § 5b odst. 5 ZOPK je žadatel povinen podat v termínu do 31. 12. MŽP každoroční zprávu o činnostech prováděných na podkladě této výjimky.

MŽP provede kontrolu plnění všech podmínek povolené výjimky v místě stavby za přítomnosti biologického dozoru následujícím způsobem:

- kontrola před zahájením likvidace zeleně a odstranění svrchní vrstvy půdy v dotčeném území,
- kontrola realizace ochranných opatření ve vztahu k hnízdům čmeláků rodu *Bombus* spp., mravenců rodu *Formica* spp., kudlanky a plazů v průběhu provádění jejich transferu,
- kontrola po realizaci všech kompenzačních či eliminačních opatření (zejména zbudování náhradních biotopů, instalace budek, naváděcích bariér, broukovišť, kompostů aj.).
- kontrola zrekultivovaných ploch.

Konkrétní termíny budou upřesněny v návaznosti na harmonogram provádění stavby, kdy žadatel, popř. ekodozor zašle v dostatečném předstihu MŽP oznámení o provádění uvedených činností. Současně se nevylučuje možnost MŽP účastnit se i kontrolních dnů svolaných investorem.

II.

MŽP souhlasí s tím, aby žadateli bylo ve smyslu § 8 odst. 1 a § 83 odst. 8 písm. d) ZOPK povoleno kácení 5 ks dřevin na pozemcích parc. č. 348 v k. ú. Heřmanice u Rouchovan a parc. č. 186 v k. ú. Lipňany u Skryjí, jak je uvedeno v Tabulce č. 1 – Seznam kácených dřevin, a to za těchto podmínek:

1. Kácení předmětných dřevin je možné provést pouze v případě, bude-li záměr na základě pravomocného rozhodnutí o povolení záměru realizován.
2. Kácení předmětných dřevin je možné provést pouze v období vegetačního klidu, tj. **od 1. 10. do 31. 3.** kalendářního roku.

Tabulka č. 1 – Seznam kácených dřevin

Název	Identifikační číslo	Pozemek (katastrální území)	Počet	Obvod kmene ve 130 cm nad zemí [cm]
Vrba (<i>Salix</i> sp.)	200	parc. č. 348 (Heřmanice u Rouchovan)	1 ks	97
Slivoň (<i>Prunus</i> sp.)	201		1 ks	93
Slivoň (<i>Prunus</i> sp.)	197, 198, 199	parc. č. 186 (Lipňany u Skryjí)	3 ks	83, 85, 90
Celkem			5 ks	

Dále MŽP požaduje, aby žadateli bylo ve smyslu § 9 odst. 1 a § 83 odst. 8 písm. d) ZOPK uloženo provedení náhradní výsadby ke kompenzaci ekologické újmy vzniklé pokácením uvedených dřevin rostoucích mimo les, a to v rozsahu 4 ks dřevin, konkrétně třešně ptačí (*Prunus avium*) na pozemcích parc. č. 689 v k. ú. Dukovany a parc. č. 1168/2 v k. ú. Rouchovany, a to za následujících podmínek:

3. Náhradní výsadba bude provedena nejpozději do vydání kolaudačního rozhodnutí pro předmětný záměr.
4. V rámci realizace náhradní výsadby bude použit následující typ sadebního materiálu: listnaté stromy s balem o obvodu kmene ve výšce 1 m nad zemí 10–12 cm, s následnou péčí v délce 5 let.

Současně MŽP požaduje, aby žadateli byla dle § 9 odst. 1 ZOPK uložena povinnost pečovat o vysazené dřeviny po dobu 5 let ode dne provedení jejich výsadby, a to za následujících podmínek:

5. V rámci následné péče o vysazené dřeviny:
 - a) bude provedeno zabezpečení proti okusu, odstranění kolíků a kůlů, ochrana kmene, odplevelení, kosení podrostu,
 - b) bude proveden výchovný řez kvalifikovaným arboristou,
 - c) bude v případě extrémního sucha prováděna zálivka v množství, které zajistí provlhčení celého kořenového systému, a
 - d) v případě úhynu vysázených dřevin do 5 let od výsadby je žadatel povinen tyto dřeviny nahradit dřevinami o stejných parametrech.

III.

MŽP souhlasí s tím, aby žadateli bylo ve smyslu § 9 odst. 8 a § 21 odst. 4 ZZPF povoleno dočasné odnětí půdy ze ZPF o celkové výměře 84 197 m² na pozemcích v k. ú. Lipňany u Skryjí a Heřmanice u Rouchovan, jejichž parc. č. a charakteristiky jsou uvedeny v Tabulce č. 2.

Tabulka č. 2 – Rozsah odnětí ze ZPF

Parc. číslo dle KN	Katastrální území a druh pozemku	Výměra v m ²		BPEJ	Třída ochrany
		celková	dočasně odnímaná		
134/1	k. ú. Lipňany u Skryjí orná půda	13 863	1 3863	4.12.00	II.
134/15		426	426	4.12.00	II.
134/17		1 736	1 736	4.12.00	II.
134/18		10 072	7 433	4.12.00	II.
			2 639	4.37.15	V.
134/19		9 330	7 217	4.12.00	II.
			2 113	4.37.15	V.
134/20		9 314	5 737	4.12.00	II.
			2 015	4.47.00	III.
			1 562	4.37.15	V.

134/28		10 160	1 992	4.12.00	II.	
				7 744	4.47.00	III.
				424	4.37.15	V.
142/15			228	228	4.12.00	II.
142/19			100	100	4.12.00	II.
142/21			211	211	4.12.00	II.
142/22			200	200	4.12.00	II.
142/41		277	277	4.12.00	II.	
Celkem v k. ú. Lipňany u Skryjí		55 917	55 917			
205/2	k. ú. Heřmanice u Rouchovan orná půda	1 121	1121	4.12.00	II.	
206		16 158	11 863	4.10.00	I.	
			4 295	4.12.00	II.	
210		3 840	3 840	4.12.00	II.	
212/4		3 610	3 610	4.10.00	I.	
219		2 281	2 281	4.10.00	I.	
240/32		352	352	4.12.00	II.	
251/3		376	376	4.10.00	I.	
251/5		542	542	4.10.00	I.	
Celkem v k. ú. Heřmanice u Rouchovan		28 280	28 280			
Celkem			84 197			

Části pozemků vymezené tímto souhlasem k dočasnému odnětí zemědělské půdy za ZPF jsou graficky znázorněny v předložené dokumentaci pro vydání povolení souboru staveb „Příprava výstavbové plochy a plochy zařízení staveniště“ v části *Přílohy k žádosti o vydání souhlasu k odnětí půdy ze zemědělského půdního fondu*. Grafické znázornění záboru je rovněž uvedeno v Příloze č. 6 – Grafické znázornění záboru ZPF.

V souladu s § 9 odst. 8 písm. b) ZZPF se stanovují následující podmínky nezbytné k zajištění ochrany ZPF ve smyslu zásad ochrany ZPF dle § 4 ZZPF:

1. Tento souhlas je udělován pouze pro uvedený účel a odnímanou zemědělskou půdu nelze využít jiným nezemědělským způsobem.
2. Hranice dočasného odnětí budou zřetelně vytyčeny v terénu před zahájením vlastních prací.

3. V souladu s § 8 odst. 1 písm. a) ZOZPF provede stavebník na svůj náklad z odnímané plochy o celkové výměře 8,4197 ha skrývku kulturních vrstev půdy v mocnostech vycházejících z výsledků pedologického průzkumu (VÚMOP v.v.i., 2025), tj. ornice 0,25 m a podorničí 0 – 0,2 m. Hloubka skrývek stanovená na základě pedologického průzkumu je uvedena v mapách M07 a M08.
4. Skrytá ornice v objemu cca 21 049 m³ a podorničí v objemu cca 6 103 m³ budou uloženy odděleně na deponiích ve východní části plochy určené jako zařízení staveniště a bude zajištěna jejich ochrana před zcizením, znehodnocováním erozí či zaplevelením. Při skrývce je nutno dohlížet na skladbu sejmutých vrstev. Deponování a údržba zemin bude probíhat v souladu s ČSN 465328, ČSN 465332, ČSN 839011 a ČSN 736133. Deponie budou ve výsledku zatravněny, podle potřeby polévány a 2x ročně sečeny. Výška deponií nepřesáhne 4 m a sklon svahů bude 1:1,5.
5. Veškeré skryté kulturní vrstvy budou použity k následné rekultivaci dočasně odňatých pozemků a k ozelenění ploch dotčených výstavbou v souladu se schváleným plánem rekultivace, zpracovaném VÚMOP, v.v.i. v r. 2022, který je nedílnou součástí předložené dokumentace pro vydání povolení souboru staveb „Příprava výstavbové plochy a plochy zařízení staveniště“ v části *Přílohy k žádosti o vydání souhlasu k odnětí půdy ze zemědělského půdního fondu*, kap. 5.

V souladu s § 11 odst. 1 ZZPF se za dočasně odnímanou zemědělskou půdu o celkové výměře 8,4197 ha pro předmětný záměr orientačně stanovují odvody ve výši 375 192,- Kč za každý kalendářní rok odnětí až do doby ukončení dočasného odnětí.

IV.

a) V souladu s § 17 odst. 1 písm. a) vodního zákona se k předmětnému záměru vydává souhlasné stanovisko ke stavbám a činnostem, k nimž není třeba povolení podle vodního zákona, které však mohou ovlivnit vodní poměry, a to za těchto podmínek:

1. Přímému správci vodního toku (tj. Povodí Moravy, s. p.) bude oznámeno zahájení stavebních prací alespoň 7 dní předem.
2. Jímky na odpadní vody a na případné úkapy ropných látek budou realizovány jako nepropustné, bezodtokové a na pozemku investora stavby budou situovány tak, aby k nim byl umožněn příjezd vozidla, které bude obsah jímek vyvážet. Nejpozději při závěrečné kontrolní prohlídce stavby před vydáním kolaudačního rozhodnutí předloží investor, resp. vlastník stavby, doklad o provedené zkoušce nepropustností jímek.
3. Pokud dojde ke křížení stávající vodohospodářské infrastruktury, je nutné respektovat stanoviska a podmínky jejich správců a vlastníků.
4. Ke kolaudačnímu řízení bude Povodí Moravy, s. p. dle jeho požadavku předložen výkres skutečného provedení, a to i v elektronické podobě ve formátu dgn.

b) V souladu s § 146 odst. 3 písm. a) a § 151 odst. 2 ZOD se k předmětnému záměru vydává souhlasné závazné stanovisko z hlediska nakládání s odpady, a to bez stanovení podmínek.

Odůvodnění:

Dne 7. 4. 2026 obdrželo MŽP žádost společnosti Elektrárna Dukovany II, a. s., sídlem Duhová 1444/2, 140 00 Praha 4 – Michle, IČO 046 69 207, o vydání jednotného environmentálního stanoviska podle § 2 a 6 odst. 1 ZJES pro záměr „Příprava výstavbové plochy a plochy zařízení staveniště“. Součástí žádosti je projektová dokumentace pro povolení souboru staveb z ledna 2026, zpracovaná společností ÚJV Řež, a. s., Divize ENERGOPROJEKT PRAHA, sídlem Hlavní 130, Řež, 250 68 Husinec, IČO 463 56 008, hlavní projektant Ing. arch. Petr Gregor, autorizovaný inženýr v oboru pozemní a dopravní stavby, ČKAIT 0011525 a následující podkladové dokumenty: „Dendrologický průzkum; Příprava výstavbové plochy a plochy zařízení staveniště“ ze dne 27. 8. 2025, zpracovaný společností Amentum Clean Energy s. r. o., sídlem Křenová 58 602 00 Brno, IČO 262 11 564, autorizovanou osobou Mgr. Katarínou Vysloužilovou, „Biologické průzkumy pro NJZ EDU v r. 2023 – Celková zpráva“ ze dne 28. 11. 2023, „Biologické průzkumy pro NJZ EDU v r. 2024 – Celková zpráva“ ze dne 12. 11. 2024, „Biologické průzkumy pro NJZ EDU v r. 2025 – Celková zpráva“ ze dne 17. 12. 2025 to vše zpracované společností CONBIOS s. r. o., zodpovědným zpracovatelem RNDr. Vlastimilem Kostkanem, Ph. D., autorizovanou osobou podle § 45i ZOPK pro účely biologického hodnocení podle § 67 ZOPK a „Podklad pro udělení výjimky dle § 56 zákona č. 114/1992 Sb. pro soubor staveb: „Příprava výstavbové plochy a plochy zařízení staveniště“, zpracovaný společností Amentum Clean Energy s. r. o., sídlem Křenová 58 602 00 Brno, IČO 262 11 564, autorizovanou osobou Mgr. Katarínou Vysloužilovou, „Hluková studie, Příprava výstavbové plochy a plochy zařízení staveniště“ a „Rozptylová studie, Příprava výstavbové plochy a plochy zařízení staveniště“, obojí ze srpna r. 2025, zpracované RNDr. Tomášem Bartošem, Ph.D., „Přílohy k žádosti o vydání souhlasu k odnětí půdy ze zemědělského půdního fondu“ z r. 2025, zpracované Výzkumným ústavem monitoringu a ochrany půdy, v. v. i., sídlem Žabovřeská 250, 156 27 Praha, IČO 000 27 049, „Protokolární záznam o nezařazení objektu do skupiny A nebo skupiny B podle zákona č. 224/2015 Sb.“, „Souhlas obce Dukovany s náhradní výsadbou“ ze dne 11. 3. 2026, č. j. OUDUK-132/2026, „Souhlas obce Rouchovany s náhradní výsadbou“ ze dne 18. 3. 2026, „Stanovisko správce povodí – Povodí Moravy“ ze dne 27. 2. 2026, č. j. PM-6038/2026/5203/Ji, dále pro předmětný záměr již v minulosti vydaná závazná stanoviska či rozhodnutí na úseku ochrany životního prostředí a územní rozhodnutí Ministerstva průmyslu a obchodu ze dne 30. 10. 2023, č. j. MPO 76834/23/422 – SÚ (dále jen „Společné územní rozhodnutí“), jež bylo potvrzeno rozkladovým rozhodnutím ministra průmyslu a obchodu ze dne 27. 2. 2025, č. j. MPO 23262/2025 (dále jen „Společné Rozkladové rozhodnutí“), a územní rozhodnutí Ministerstva průmyslu ze dne 30. 10. 2023, č. j. MPO 76833/23/423 – SÚ (dále jen „Samostatné územní rozhodnutí“), jež bylo potvrzeno rozkladovým rozhodnutím ministra průmyslu a obchodu ze dne 27. 2. 2025, č. j. MPO 23256/2025 (dále jen „Samostatné rozkladové rozhodnutí“). Předmětný záměr se skládá z dílčích staveb, jež se nachází na plochách zahrnutých do výroků č. II., VII., VIII., X., XIV., XV., XVII., XIX., XX., XXIV. a XXVI Společného územního rozhodnutí a výroků č. I. a II. Samostatného územního rozhodnutí.

MŽP požádalo o spolupráci správní orgány příslušné podle jiných právních předpisů v souladu s § 4 odst. 1 ZJES dopisy adresovanými Krajskému úřadu Kraje Vysočina (dále jen „KÚ KV“) a Městskému úřadu Třebíč (dále jen „MÚ Třebíč“) ze dne 8. 4. 2026, vedenými pod č. j. MZP/2026/910/1320 a č. j. MZP/2026/910/1321. Vyjádření KÚ KV byla MŽP doručena

dne 13. 4. 2026, evidována pod č. j. MZP/2026/910/1385 a MZP/2026/910/1388. Vyjádření MÚ Třebíč bylo MŽP doručeno dne 15. 4. 2026, evidováno pod č. j. MZP/2026/910/1430. Lhůta pro vydání jednotného environmentálního stanoviska na základě této žádosti ve smyslu § 5 odst. 1 a 3 ZJES započala plynout dne 8. 4. 2026.

Pro úplnost dodáváme, že v souladu s § 178 odst. 4 písm. b) bodu 4. zákona č. 283/2021 Sb., stavební zákon, ve znění pozdějších předpisů (dále jen „SZ“) je v tomto případě vyloučena tzv. fikce souhlasného závazného stanoviska, neboť toto JES nahrazuje správní úkon podle ZOPK, kterým se posuzuje splnění podmínek pro povolení výjimky ze zákazů u zvláště chráněných druhů rostlin a živočichů, které jsou předmětem ochrany podle práva Evropské unie (viz bod I. závazné části tohoto závazného stanoviska).

MŽP dále dne 9. 4. 2026 obdrželo usnesení KÚ KV (evidováno pod č. j. MZP/2026/910/1331), kterým si podle § 131 odst. 1 písm. a) ve spojení s § 154 správního řádu na žádost žadatele atrahoval pravomoc k vydání vyjádření podle ustanovení § 4 ZJES pro účely vydání JES nahrazujícího správní úkony podle vodního zákona, jež by jinak náležela MÚ Třebíč.

MŽP nejprve přistoupilo k hodnocení záměru z hlediska jeho účelu, parametrů a jeho umístění. Realizace předmětného záměru spočívá v provedení prací pro přípravu výstavbové plochy a zařízení staveniště pro záměr „Nový jaderný zdroj v lokalitě Dukovany“ (dále také „NJZ EDU“). Součástí předmětného záměru je realizace staveb napojení na dopravní infrastrukturu, demolice, sejmutí ornice a podorničí a provedení hrubých terénních úprav včetně odvedení srážkových vod z dotčených ploch a jejich retence včetně realizace liniových staveb napojení dotčeného území areálu NJZ EDU na Lipňanský potok, Heřmanický potok a Skryjskou nádrž. Součástí předmětného záměru je i stavba pro odvedení odpadních vod v průběhu výstavby do Skryjské nádrže, která bude využívána v dalších fázích realizace záměru NJZ EDU (koncový sběrač odpadních vod z výstavby bude sice realizován v rámci předmětného záměru, ale až do realizace navazujících staveb zajišťujících čištění odpadních vod z výstavby bude zaslepen; povolení souboru staveb pro čištění odpadních vod z výstavby bude součástí samostatné dokumentace a správního řízení). Pro provádění prací předmětného záměru bude vytvořeno vhodné zázemí, tj. zařízení staveniště pro přípravné práce včetně příslušenství, přístupové komunikace, zpevněné plochy. V rámci předmětného záměru se nepředpokládá realizace výškových staveb.

V rámci předmětného záměru budou realizovány následující dílčí stavby, které jsou dále členěny na jednotlivé stavební objekty:

- „Přípravné práce“
 - SO 310 Sejmutí ornice na výstavbové ploše a ploše ZS
 - SO 311/14-01 Hrubé terénní úpravy na výstavbové ploše
 - SO 311/15-01 Hrubé terénní úpravy na ploše ZS
- „Zařízení staveniště pro přípravné práce“
 - SO 309/15-01 Zařízení staveniště pro přípravné práce
 - SO 309/15-02 Staveništní komunikace a zpevněné plochy
- „Pojistné nádrže pro odvedení srážkových vod z ploch NJZ EDU a ZS Lipňanským potokem“

- SO 360-01.1 Pojistná nádrž do Lipňanského potoka z plochy NJZ EDU
- SO 360-01.2 Odvodnění zemních úprav na výstavbové ploše
- SO 360-01.3 Pojistná nádrž do Lipňanského potoka z plochy ZS
- SO 360-01.4 Odvodnění zemních úprav na ploše ZS
- „Odvedení srážkových vod z ploch zařízení stavenišť NJZ EDU do Heřmanického potoka“
 - SO 360/15-01.1 Koncový sběrač srážkových vod do Heřmanického potoka
 - SO 360/15-01.2 Úprava stávajícího koryta Heřmanického potoka pod vyústním objektem
 - SO 360/15-01.3 Pojistná nádrž do Heřmanického potoka
 - SO 360/15-01.4 Retenční nádrž do Heřmanického potoka
 - SO 360/15-01.5 Odvodnění zemních úprav na ploše ZS
 - SO 360/15-01.6 Záchytná nádrž pro deponii zeminy
- „Odvedení srážkových vod z plochy NJZ EDU do Skryjské nádrže“
 - SO 360/14-01.1 Koncový sběrač srážkových vod do Skryjské nádrže
 - SO 360/14-01.2 Pojistná nádrž do Skryjského potoka
 - SO 360/14-01.3 Retenční nádrž do Skryjského potoka
 - SO 360/14-01.4 Odvodnění zemních úprav na výstavbové ploše
- „Odvedení odpadních vod z výstavby NJZ EDU do Skryjské nádrže“
 - SO 361/14-01.1 Koncový sběrač odpadních vod z výstavby do Skryjské nádrže
- „Napojení NJZ EDU na dopravní infrastrukturu“
 - SO 102 Úprava silnice II/152 v km 84,763 - 85,142
 - SO 103 Úprava silnice II/152 v km 85,115 - 85,509
 - SO 111 Úprava silnice III/15249 v km 0,904 - 0,936
 - SO 112 Úprava silnice III/15249 v km 1,547 - 1,579
 - SO 113 Úprava silnice III/15249 v km 2,060 - 3,260
 - SO 122 Napojení účelové komunikace na sil. II/152 v km 84,914
 - SO 123 Napojení účelové komunikace na sil. II/152 v km 85,281
 - SO 131 Napojení účelové komunikace na sil. III/15249 v km 0,920
 - SO 132 Napojení účelové komunikace na sil. III/15249 v km 1,563
 - SO 133 Napojení účelové komunikace na sil. III/15249 v km 2,388
 - SO 134 Úprava napojení účelové komunikace na sil. III/15249 v km 2,575
 - SO 135 Úprava napojení účelové komunikace na sil. II/152 v km 85,284

- SO 141 Úprava stávajících sjezdů
- „Demolice“
 - SO 301 Demolice na výstavbové ploše a ploše ZS

Příslušnost MŽP k vydání JES pro předmětný záměr ve smyslu § 12 písm. b) ZJES je dána skutečností, že je součástí záměru „Nový jaderný zdroj v lokalitě Dukovany“, ke kterému MŽP vydalo dne 30. 8. 2019 pod č. j. MZP/2019/710/7762 závazné stanovisko k posouzení vlivů provedení záměru na životní prostředí ve smyslu zákona č. 100/2001 Sb., o posuzování vlivů na životní prostředí a o změně některých souvisejících zákonů (zákon o posuzování vlivů na životní prostředí), ve znění pozdějších předpisů (dále také „ZPV“), přičemž jde o záměr podléhající mezistátnímu posuzování, resp. posouzení podle § 13 ZPV, k němuž je dle § 21 písm. f) ZPV vždy příslušné MŽP, a z tohoto důvodu je nyní příslušné i k vydání JES. Stavba předmětného záměru zároveň naplňuje definici stavby pro energetickou bezpečnost ve smyslu § 1 odst. 5 zákona č. 416/2009 Sb., o urychlení výstavby strategicky významné infrastruktury, ve znění pozdějších předpisů (dále jen „urychlovací zákon“), neboť jde o stavbu vně areálu jaderného zařízení přímo související s výstavbou a budoucím provozem NJZ EDU. Z toho vyplývá, že MŽP je pro předmětný záměr správním orgánem věcně a místně příslušným k vydání JES, jelikož naplňuje podmínku § 12 písm. c) ZJES, dle níž vydává JES ke stavbám pro energetickou bezpečnost vždy MŽP.

Jelikož je předmětný záměr součástí záměru „**Nový jaderný zdroj v lokalitě Dukovany**“ podléhajícího posouzení vlivů záměru na životní prostředí ve smyslu § 3 písm. l) ZPV, upozorňujeme na skutečnost, že jakékoliv správní řízení k němu vedené a vyjmenované v § 3 písm. g) ZPV bude považováno za tzv. navazující řízení, a žadatel proto bude povinen v jeho rámci předložit tzv. závazné stanovisko k ověření změn záměru dle § 9a odst. 7 ZPV, o jehož vydání je povinen MŽP požádat ve lhůtě stanovené v § 9a odst. 6 ZPV.

Předmětný záměr podléhá řízení o povolení záměru podle SZ, a namísto správních úkonů upravených jinými právními předpisy v oblasti ochrany životního prostředí se proto podle § 2 odst. 1 ZJES vydává toto jednotné environmentální stanovisko.

Na základě předložené žádosti dospělo MŽP k závěru, že záměr lze ve vztahu k zájmům chráněným na úseku ochrany životního prostředí realizovat, a lze tedy vydat souhlasné jednotné environmentální stanovisko.

Odůvodnění z hlediska správních úkonů nahrazovaných tímto závazným stanoviskem:

Zákon č. 114/1992 Sb., o ochraně přírody a krajiny, ve znění pozdějších předpisů

Z hlediska prokázání veřejného zájmu (první a druhá ze zákonných podmínek pro povolení výjimky dle § 56 ZOPK) byla žádost odůvodněna mj. především tím, že „*Existence veřejného zájmu na realizaci záměru NJZ EDU (jehož součástí je posuzovaný soubor staveb) je stanovena přímo zákonem, neboť tento záměr je zřizován a provozován ve veřejném zájmu ve smyslu § 2 odst. 2 písm. a) bodu 18. zákona č. 458/2000 Sb., energetický zákon, a je také stavbou pro energetickou bezpečnost dle § 1 odst. 5 zákona č. 416/2009 Sb., o urychlení výstavby, která je dle § 2e odst. 1 tohoto zákona vždy považována za veřejně prospěšnou stavbu. Převažující veřejný zájem na realizaci navržené stavby, coby součástí záměru NJZ EDU, vyplývá z toho, že*

potřeba realizace záměru NJZ EDU z hlediska energetických potřeb a energetické politiky České republiky je deklarována v koncepčních a strategických dokumentech. Mezi tyto dokumenty patří např. Státní energetická koncepce ČR, která je strategickým dokumentem jednoznačně dokladujícím potřebu nového jaderného zdroje a jeho umístění pro zajištění energetické bezpečnosti státu a splnění mezinárodních závazků ochrany klimatu. NJZ EDU je uvažován jako součást širokého diverzifikovaného mixu zdrojů elektrické energie založeného na efektivním využití všech dostupných energetických zdrojů, udržení dostatečné rezervy výkonově přebytkové bilance elektrizační soustavy a udržování dostupných strategických rezerv tuzemských forem energie. Tohoto stavu bude dosaženo obnovou dožitých výrobních zdrojů elektřiny s respektováním požadavků na účinnost a ochranu životního prostředí. Nový jaderný zdroj představuje v tomto kontextu jednu z dílčích součástí vícezdrojového energetického mixu, ve kterém bude představovat výkonnou, stabilní, nadstandardně spolehlivou a environmentálně příznivou (prakticky bezuhlíkovou) výrobu elektrické energie." K tomu MŽP dodává, že míra faktického škodlivého či nedovoleného dotčení bude v případě všech zvažovaných ZCHD jen velmi malá nebo dokonce minimální, jak je také ostatně níže uvedeno. Společenský zájem na realizaci NJZ EDU i tímto pohledem tedy převažuje nad ochranou inkriminovaných ZCHD, jelikož intenzita i míra jejich dotčení záměrem nebude taková, aby vůbec došlo k ohrožení jejich místních populací (např. bobr, většina ptáků, bezobratlí), resp. záměr zahrnuje taková kompenzační a eliminační opatření, které vzniku takového stavu zabrání (např. netopýři, koroptev). V řadě případů dojde ve velmi krátké době k obnově četnosti místních populací ZCHD, co víc, dokonce k posílení jejich populací (např. ještěrka, bezobratlí), resp. ke zvýšení biodiverzity. MŽP má tedy za doložené či prokázané naplnění prvních dvou zákonných podmínek pro povolení výjimky dle § 56 ZOPK.

Nedílnou přílohou předmětné žádosti jsou biologické průzkumy pro NJZ EDU za roky 2023, 2024 a 2025, jež vypracoval RNDr. Vlastimil Kostkan, Ph.D. a na základě nichž byl zpracován dokument „Podklad pro udělení výjimky dle § 56 zákona č. 114/1992 Sb. pro Soubor staveb „Příprava výstavbové plochy a plochy zařízení staveniště“, ze dne 19. 3. 2026, zpracovaný společností Amentum Clean Energy s.r.o., Křenová 58 602 00 Brno, IČO 262 11 564 (dále také „Podklad § 56 ZOPK“), na který je dále odkazováno.

Žadatel k důvodům podle § 56 odst. 2 ZOPK uvádí naplnění důvodů sociálního a ekonomického charakteru (viz Podklad § 56 ZOPK):

„• **Sociální důvody:**

- **Zajištění energetické bezpečnosti obyvatelstva – stabilní dodávky elektřiny jsou klíčové pro fungování domácností, zdravotnictví, školství i dalších veřejných služeb.**
- **Zamezení energetické chudoby – dostupnost cenově stabilní energie může pomoci sociálně slabším skupinám obyvatel.**
- **Zajištění pracovních příležitostí – výstavba a provoz NJZ EDU přinese zaměstnání nejen v energetice, ale i v navazujících sektorech (stavebnictví, doprava, služby).**
- **Rozvoj regionu – investice do infrastruktury a služeb v okolí elektrárny mohou vést ke zlepšení kvality života místních obyvatel.**

• *Ekonomické důvody:*

- *Strategická investice do energetiky – NJZ EDU je součástí dlouhodobé energetické koncepce ČR, která má zajistit konkurenceschopnost a soběstačnost.*
- *Diverzifikace energetického mixu – jaderná energie jako stabilní bezemisní zdroj pomáhá vyrovnávat výkyvy obnovitelných zdrojů.*
- *Přínos pro státní rozpočet – výnosy z provozu, daně, poplatky a další ekonomické efekty přispívají k veřejným financím.*
- *Strategická investice do energetiky – NJZ EDU je součástí dlouhodobé energetické koncepce ČR, která má zajistit konkurenceschopnost a soběstačnost.*

Lze tedy uzavřít, že v posuzovaném případě jsou dány naléhavé důvody veřejného zájmu na realizaci posuzovaného Souboru staveb, coby součásti záměru NJZ EDU, které převažují nad zájmem ochrany přírody, a to jak ve vztahu k druhům zvláště chráněným dle ZOPK, tak ve vztahu ke druhům zvláště chráněným dle práva EU. Tento závěr je podpořen skutečností, že biotopy nacházející se v zájmovém území bezprostředně dotčeném Souborem staveb jsou v porovnání s okolními biotopy málo významné a s nízkým potenciálem přirozeného rozvoje, neboť se jedná o intenzivně zemědělské obhospodařované plochy (viz níže). Dotčené zvláště chráněné druhy se přitom nevyskytují výlučně v zájmovém území, ale mají širší areál rozšíření, přičemž jejich populace jsou stabilní nebo jsou předmětem ochrany i v jiných částech regionu či státu. Realizace Souboru staveb navíc počítá s implementací konkrétních kompenzačních a zmírňujících opatření, která zajistí zachování ekologických funkcí dotčeného území a minimalizaci negativních dopadů na příslušné druhy a jejich biotopy. Součástí těchto opatření je kompenzace kácených dřevin, vytvoření nových vhodných stanovišť mimo zasažené území a případný transfer jedinců. Mobilnější druhy mohou zasažené plochy opustit a využít okolní biotopy s obdobnými podmínkami pro úkryt a rozmnožování."

Dále prokazuje neexistenci jiného uspokojivého řešení, a to následovně:

„Stavby tvořící Soubor staveb byly umístěny na základě Společného územního rozhodnutí (viz výše), a to jako součást záměru NJZ EDU. Jak bylo popsáno již v rámci procesu EIA (včetně závazného Stanoviska EIA), záměr NJZ EDU je navržen v jedné variantě, která byla zvolena jako nejvhodnější na základě vícekritériálního vyhodnocení zohledňujícího zejména vhodnost umístění z hlediska geologických a hydrogeologických poměrů a zároveň vhodného napojení na infrastrukturu a návaznosti na stávající areál Jaderné elektrárny Dukovany.

Soubor staveb se realizuje jednak za účelem uvolnění výstavbové plochy NJZ EDU (tzn. např. přeložky nebo odstranění stávajících inženýrských sítí, ochrana stávajících inženýrských sítí, které je nezbytné trvale zachovat, odstranění stávajících nefunkčních konstrukcí), provedení skrývky zúrodnitelných vrstev, hrubých terénních úprav na výstavbové ploše a ploše zařízení staveniště NJZ EDU (tzn. např. skrývka ornice, deponie zeminy, hrubé terénní úpravy) a odvodnění výstavbových ploch a ploch zařízení staveniště NJZ EDU (tzn. např. realizace sítě dešťové kanalizace, včetně soustavy dočasných popř. i trvalých pojistných a retenčních nádrží). Jedná se o přípravné práce, na něž budou navazovat práce, které budou povolovány samostatně v rámci dalších navazujících souborů staveb tvořících společně záměr NJZ EDU. Realizace Souboru staveb je nezbytným předpokladem pro umožnění další navazující výstavby jednotlivých částí záměru NJZ EDU. Přípravné práce na plochách zařízení staveniště

a výstavbové ploše je přitom třeba provést plošně tak, aby byla zajištěna maximální bezpečnost a stabilita celého zájmového území.

Technické řešení odvedení srážkových vod bylo navrženo jako kombinace nejvhodnějšího technického přístupu, který zohledňuje účel stavby a zároveň je šetrný k životnímu prostředí. Povrchové vody z příslušné části ploch NJZ EDU nelze zadržet a odvést jiným způsobem, než do Heřmanického potoka a do Skryjské nádrže. Konkrétní technické řešení, tj. osazení podzemních retenčních nádrží, bylo zvoleno na základě provedených výpočtů pro zajištění retence zvýšeného přítoku srážkových vod v důsledku realizace NJZ EDU.

Vznikem NJZ EDU dojde k nárůstu zpevněných ploch nad Skryjskou nádrží, a tudíž ke zvýšení odtokového součinitele z ploch, které budou tvořit areál NJZ EDU. Cílem je nepřekročení povodňového průtoku Q_{100} při svedení srážkových vod z výstavbových ploch a ploch zařízení staveniště do recipientů (povodí Skryjského, Lipňanského a Heřmanického potoka). Vodohospodářské řešení počítá s regulovaným odtokem přes retenční nádrže tak, aby do profilu Olešná a Skryjského potoka odtékalo stejné množství srážkových vod jako v současné době.

Z výše uvedeného vyplývá, že Soubor staveb byl navržen a posouzen v rámci procesu EIA jako jediná technicky, ekologicky a ekonomicky proveditelná varianta, která zároveň respektuje územní, hydrologické a infrastrukturní podmínky dané lokality. Umístění záměru bylo schváleno v rámci Společného územního rozhodnutí a Samostatného územního rozhodnutí. Z hlediska ochrany přírody je třeba zdůraznit, že žádná z alternativních variant by nevedla k významně nižšímu ovlivnění ZCHD, neboť tyto druhy se vyskytují v širším okolí a jejich výskyt není omezen pouze na území dotčené navrženým technickým řešením. Navíc, jak je podrobněji rozvedeno v dalších částech dokumentace, byla navržena a budou realizována konkrétní technická a biologická opatření, která minimalizují dopady na dotčené druhy a jejich biotopy.

Je rovněž důležité zdůraznit, že odváděné vody představují výhradně srážkové vody, tedy vody atmosférického původu, které nejsou kontaminovány žádnými látkami z technologických procesů. V rámci prevence před splachy ropných látek ze zaparkované techniky budou nicméně srážkové vody z parkovišť svedeny přes odlučovače ropných látek (ORL), což spolehlivě zamezí případnému úniku těchto látek do vodního prostředí. V rámci návrhu záměru nejsou do systému odvádění napojeny žádné zdroje znečištění, a tudíž nehrozí riziko havárie ani povrchového znečištění vodních toků. Navržené řešení je z tohoto hlediska zcela bezpečné a environmentálně přijatelné.

Tímto způsobem je zajištěna ochrana území pod Skyjskou nádrží před negativními dopady přívalových dešťů a zároveň je zachována hydrologická a ekologická stabilita recipientů srážkových vod."

Povolovaná činnost neovlivní dosažení či udržení příznivého stavu druhů z hlediska ochrany:

„Plánovaný zásah, ač plošného charakteru, je situován do dlouhodobě antropogenně ovlivněného území, které je již ve stávajícím stavu druhově ochuzeno vlivem intenzivního způsobu zemědělství, protože rozlehlé lány pravidelně chemicky ošetřovaných monokultur zemědělských plodin skýtají vhodné životní podmínky pouze pro široce rozšířené, běžně se vyskytující druhy fauny a flóry. Zájmové území dotčené realizací Souboru staveb nepředstavuje významný biotop z pohledu dosažení či udržení stavu zde vyskytujících se druhů. Dotčení budou jedinci a případně části místní populace ZCHD soustředěné zejména v okrajových částech dotčeného území.

Navíc, značná část dotčených ploch (především plocha zařízení staveniště) bude po ukončení stavební činnosti rekultivována. Zásah na těchto plochách bude časově omezen dobou výstavby.

V případech, kdy se to jeví jako účelné a vhodné, jsou současně navržena zmírňující a kompenzační opatření, která jsou již součástí projektového řešení Souboru staveb (např. kácení v mimovegetační sezóně, realizace náhradních výsadeb apod). Jejich prostřednictvím by měl být minimalizován negativní vliv na ZCHD dotčené stavbou. Přímý kontakt s člověkem a tím způsobený stres bude omezen na dobu nezbytně nutnou.

Navrhovaná opatření jsou koncipována v úrovni projekční, organizační a managementové. Dohromady tvoří vzájemně provázaný celek, jehož cílem je zajistit vhodné životní podmínky pro přežití ZCHD a umožnit jejich následnou přirozenou rekolonizaci rekultivovaných ploch. Provázanost jednotlivých opatření se projevuje zejména ve včasném zřízení náhradních biotopů, časové a technické koordinaci stavebních činností pod dohledem ekologicko-biologického dozoru (EBD) a v zajištění adaptivního monitoringu po ukončení stavebních prací.

Vybraná opatření, zejména realizace náhradního biotopu a výstavba kamenné zídky pro plazy, budou vybudována s dostatečným časovým předstihem před zahájením hlavních stavebních prací. Tato opatření budou provedena mimo rozmnožovací období (tj. mimo období od března do srpna) a včas tak, aby se v náhradních biotopech mohly vytvořit vhodné podmínky pro transferované druhy. V případě, že by realizace probíhala těsně před transferem, bude nutné biotopy uměle upravit tak, aby již při vypouštění transferovaných jedinců splňovaly ekologické nároky cílových druhů (podrobněji popsáno v kap. VI.). Tím bude zajištěno, že tyto náhradní biotopy budou plně funkční a připravené pro následný transfer odchycených jedinců.

Z hlediska organizačních opatření jsou pro zájmové území, které je předmětem této žádosti, navrženy záchranné odchyty a transfery živočichů na náhradní lokality a zamezení průniku drobných živočichů na staveniště (podrobně viz kap. VI.). Realizací opatření v podobě odchyty a transferů, a dále v podobě zamezení průniku na plochy Souboru staveb, dojde k minimalizaci rizika usmrcování a zraňování jedinců dotčených druhů. Smyslem těchto opatření je zachování stabilních populací dotčených druhů v oblasti.

Dále je dle dosavadních výzkumů zřejmé, že u většiny v lokalitě nalezených druhů dochází po technických zásazích, následné úpravě terénu a tvorbě kompenzačních opatření, k relativně rychlé rekolonizaci uvolněných nik. Z dlouhodobého hlediska lze tedy očekávat, že při splnění navržených opatření budou populace chráněných druhů, v kontextu rekultivovaných ploch po výstavbě, zachovány.

Celkový popis a vyhodnocení stavu populací ZCHD a míry závažnosti zásahu, který se předpokládá v souvislosti s navrhovaným Souborem staveb, je podrobně zpracován v kapitole V. níže. Tato kapitola zahrnuje všechny taxonomické skupiny, které jsou předmětem předkládané žádosti.

S ohledem na vše výše uvedené lze uzavřít, že povolovaná činnost neovlivní dosažení či udržení příznivého stavu dotčených zvláště chráněných druhů z hlediska jejich ochrany, a to ani u dotčených druhů, jež jsou předmětem ochrany dle práva EU, ani u dotčených druhů chráněných dle národní úpravy."

V rámci záměru nebyl zjištěn výskyt žádných ZCHD rostlin. Výčet a způsob dotčení ZCHD živočichů zahrnuje kapitola II. Podkladu § 56 ZOPK (viz str. 9 až 13). Celé území je rozděleno do pěti dílčích ploch, označených podle odpovídajících staveb (viz Příloha 1). Výstavbová plocha záměru NJZ EDU bude umístěna na ploše A. Zařízení staveniště bude situováno na ploše B. Plochy D2 a D4 představují přípojky srážkové kanalizace (plochy související infrastruktury). Plocha Silnice (jedná se o 2 komunikace II/152 a III/15249) představuje úpravu vozovek a sjezdů. Z uvedeného je patrné, že trvale bude ovlivněna Plocha A. Plocha B, D2, D4 a Silnice budou ovlivněny dočasně, během období výstavby. Naplánované náhradní biotopy byly označeny jako Plochy „Biotop A“, „Biotop B“ a „Biotop rybník“ (Lipňanský rybník a jeho okolí) – viz též kapitolu IV. Podkladu § 56 ZOPK na str. 27. Podrobný popis vlivu záměru, opatření a vyhodnocení dotčení na jednotlivé ZCHD živočichů zahrnuje kapitola V. uvedeného odborného materiálu (viz str. 29 až 45). Předmětem kapitol VI. a VII. Podkladu § 56 ZCHD (viz str. 46 až 60) jsou návrhy zmírňujících a kompenzačních opatření, záchranných odchyťů či transferů, které jsou popsány pro fázi přípravy a realizace stavby, včetně existence náhradních biotopů a jejich údržby a popis následné rekultivace dotčených pozemků.

S výše podaným zdůvodněním předmětné žádosti se MŽP ztotožňuje. S ohledem na zákonný požadavek na nalezení nejlepšího uspokojivého řešení a ve veřejném zájmu na ochraně ZCHD byly žadatelem předloženy návrhy kompenzačních a eliminačních opatření, které byly MŽP akceptovány, a dále zejm. pohledem bionomie jednotlivých ZCHD, jejich stupně ochrany a stavu populací v lokalitě, regionu i v rámci ČR pak doplněny formou uložených podmínek či opatření. Tyto byly uloženy v takové míře konkrétnosti, která je s ohledem k značnému rozsahu záměru a známému harmonogramu či časovému horizontu zamýšlených činností nebo prací aktuálně možná.

Prskavec větší (*Brachinus crepitans*) [O] (dotčeny desítky jedinců) je velký 6,5–10 mm, ploché tělo má dlouze protaženo, krovky jsou kratší než tělo, vyčnívá mu špičatý zadeček. Velká hlava i hrud' jsou hnědé až tmavě červené barvy, rýhované krovky má kovově zelené, modré nebo skoro černé. Vlákňitá segmentová tykadla mají třetí a čtvrtý díl tmavší a jsou celá porostlá chloupky. Stehna dlouhých nohou má rozšířena. Je to nelétavý, dravý brouk, který se živí drobnějším hmyzem a plži. Řadíme ho mezi parazitoidy, protože se vyvíjí na úkor jiného druhu, což je u čeledi střevlíkovitých vzácností. Jeho larvy, které mají tři instary, se vyvíjejí na kuklách kvapníka rodu *Amara*. První instar aktivně vyhledá hostitele a začíná kuklu požírat, druhý, který již má omezenou pohyblivost, v konzumaci kukly pokračuje, a třetí ji dokončí a následně se zakuklí. Jedná se o epigeický stepní druh, pro kterého je důležité zachování stávajících lokalit se stepní vegetací a s managementem směřujícím proti samovolnému zarůstání. Ve stepních trávnících je třeba udržovat plochy bez zapojené vegetace. V polních biotopech, popř. úhorech či vinicích, je pak důležité omezit užívání agrochemikálií na nezbytné minimum. Bionomie a management u dalších dvou druhů **prskavec menší** (*Brachinus eximius*) [O] (dotčeny desítky jedinců) - velikost 4,5-7,5 mm a **prskavec modrozelený** (*Brachinus psophia*) [O] (dotčeny desítky jedinců) - velikost 9-13 mm, je obdobná.

Rychle se pohybující brouk **svižník polní** (*Cicindela campestris*) [O] (dotčeny desítky jedinců) je veliký 12-15 mm a je zbarven kovově zeleně-bronzově někdy až do modra. Velké oči a kusadla. Hlava a štít je bíle ochlupený, stejně jako spodní strana a končetiny. Krovky jsou krátké, široké a na povrchu mají bílé a měděné skvrnky. Kraje štítu a krovky jsou bronzové

mědité. Nejnápadnější je okrouhlá skvrna ve střední části krovek a dále příčná skvrna na lopatkách a méně nápadná pak měsíčkovitá skvrna lemující konce krovek. S dospělci se setkáme od dubna až do září, především na otevřených stanovištích jako jsou polní a lesní cesty. Larvy jsou velkohlavé a žijí v pozemních svislých chodbičkách velikosti 1 cm v průměru a až 40 cm hlubokých, jež si sami vyhrabávají. Živí se jako dospělí draví brouci. Jedenkrát nebo i několikrát přezimuje larva, než se v půdě zakuklí. Brouk se pak vykuklí na podzim. Jako výhradní masožravec je pro tyto druhy biotopů tento svižník důležitým prvkem v přírodě. Hojně se vyskytují na různých xerotermech jako jsou vřesoviště a písčiny. Brouci jsou často vidět, jak se sluní, nebo rychle pobíhají a vyhledávají kořist. Při vyrušení střídá krátký nízký let s rychlým během. Patří k nejhojnějším svižníkům a vyskytuje se téměř na každém vhodném stanovišti, proto není třeba přijímat speciální opatření.

Svižník německý (*Cylindera germanica*) [O] (dotčeny desítky jedinců) je veliký 8-11 mm. Zbarvení je zelené až bronzově-měděné bez lesku. Na vrchní, střední a spodní části krovek najdeme bílé skvrny. Ze spodní strany zelený nebo modrozelený. Kyčle a stehna jsou ochlupeny. Hlava je bez chloupků a mnohem větší než štít. Štít po stranách jemně ochlupen, krovky jsou oválné. Krovky s hrubým i mělkým tečkováním. V ČR je jeho výskyt velice lokální a poměrně vzácný (méně často v pahorkatinách), někde zcela chybí. Na vhodných biotopech hojný. Dospělci se vyskytují od dubna do září s maximem v květnu a červnu. Obývá především úhory, polní cesty, písčiny, xerothermní výchozy s rozvolněnou vegetací, sekundárně také lomy a výsypky. Dospělci i larvy se živí dravě, především drobnými bezobratlými jako jsou mravenci apod. Imaga na rozdíl od našich dalších druhů svižníků létají velice málo, ve dne se pouze pohybují po zemi. Je známo, že v noci dospělci přilétají na světlo. Díky intenzifikaci zemědělství tento druh rapidně ustoupil a dnes se s ním setkáme pouze v oblastech s tradičním hospodařením, kde jsou ponechávány úhory.

Velikost druhu **střevlík Scheidlerův** (*Carabus scheidleri*) [O] (dotčeny desítky jedinců) je 19-35 mm, zbarvení je velice variabilní a druh vytváří řadu barevných aberací. Často zbarven kovově černě přecházející do fialova a modra přes bronzovou, červenou až po zelenou. Okraje krovek a štítu často zbarveny jinak než povrch těla. Na krovkách najdeme jemné rýhy a drobné jamky. V daném území je běžný a nezdá se být v rámci ČR ohrožen. Dospělci se vyskytují od dubna do září, především na loukách, polích, prosvětlených lesích a zahradách. Aktivní je především v noci, kdy loví drobnější bezobratlé, žížaly a mlže. Vzácněji aktivuje i za denního světla, často při dešti nebo špatném počasí. Páření probíhá od začátku června, samičky kladou vajíčka během následujících měsíců. Larva přezimuje a až na jaře následujícího roku vylézají imaga.

Majka obecná (*Meloe proscarabeus*) [O] (dotčeny desítky jedinců) dorůstá délky 11 až 40 mm. V ČR na vhodných biotopech patří k nejběžnějším majkám, především hojněji na střední a jižní Moravě. V Čechách jen místy a ostrůvkovitě, výrazně vzácnější. Jsou to xerofilní a termofilní brouci, často je můžeme spatřit lezoucí přes polní cestu nebo na loukách a mezích. Před spářením samičky vypadají jako klasický brouk, ale po spáření dokážou několikrát zvětšit velikost těla. Má složitý vývoj, spojený s parazitismem larev. Tím je způsobeno, že velká část potomstva zahyne ještě dříve, než dospěje. Ve vývoji má několik morfologicky odlišných typů larev (triungulini). Larvy vylézají na květy a pomocí chodidlových drápků se přichytávají na hostitele, jímž jsou často samotářské včely. Nechá se odnést do hnízda a tam požírá včelí vajíčka

i připravenou kaši z nektaru a pylu. Několikrát prodělává svlékání a příští jaro se líhne dospělec. Při ohrožení vylučuje z kolenních kloubů žlutou hemolymfu, která obsahuje alkaloid, který v dávce 30 mg může být pro člověka smrtelný. Dospělci se živí částmi rostlin. Ohroženy jsou mizením původních biotopů v důsledku intenzifikace zemědělství a nadměrného používání hnojiv.

Dospělci ZCHD **zlatohlávek tmavý** (*Oxythyrea funesta*) [O] (dotčeny desítky jedinců) dorůstají délky 8–12 mm, přičemž rozdíly ve velikosti mohou být dány výživou larev či teplotou během vývoje. Je považován za teplomilný prvek v naší fauně a typický příklad heliofilního a florikolního brouka. Larvy se vyvíjí v půdě, kompostu nebo trouchnivém dřevě, kde se živí kořínky a odumřelými částmi rostlin. V posledním stadiu před zakuklením dorůstají délky 30–40 mm, mají hnědou hlavu a bílé tělo, které později tmavne mírně do hněda. Kuklí se na konci léta, dospělci se líhnou na podzim a následně přezimují v půdě. Ty lze nejčastěji nalézt od května do července na slunných stanovištích stepního charakteru, méně časté nálezy jsou již od března až do listopadu. Vyskytuje se na celé řadě biotopů s dostatkem vhodných kvetoucích rostlin a substrátem pro vývoj larev. Brouci se slétají na květy rostlin, kde se živí pylem. Mezi byliny vyhledávané tímto druhem patří např. chrastavec, pampeliška, pcháč, bodlák, kopretina, ale vyhledává též květy ovocných stromů. Zároveň se zřejmě jedná o významného opylovače rostlin.

V případě všech výše uvedených druhů brouků dojde realizací záměru k jednorázovému škodlivému zásahu do jejich biotopů (ničení), usmrcování a krátkodobému snížení četnosti jejich místních populací. Refugium bude představovat s předstihem vybudovaný Biotop rybníka, především jeho okolí (lokalita Lipňanského potoka) a předem vybudované Biotopy A a B. Po ukončení stavebních prací se dále předpokládá spontánní kolonizace vhodných a nově zbudovaných (zrekultivovaných) biotopů (viz Plochy B, D2, D4, popř. i A).

Čmeláci rodu *Bombus* spp. [O] (dotčeny jednotky hnízd) jsou důležití opylovači, kteří se vyskytují především v mírných klimatických pásmech. V ČR bylo popsáno přes 30 druhů čmeláků (přičemž některé jsou již vyhynulé). Čmeláci jsou společenský hmyz s jednoletým životním cyklem, jehož sociální organizace je na nižší úrovni než u včel. Oplozená samička tráví zimu hibernací v podzemní komůrce (hibernákulu). Na jaře komůrku opouští a sbíráním nektaru doplňuje energetické zásoby v těle. Během deseti dnů začne charakteristickým pátravým letem nízko nad zemí hledat vhodné místo k vybudování hnízda. Podle druhové příslušnosti vznikají čmeláčí hnízda v opuštěných dírách zemních hlodavců, kromě zemních děr jsou vhodná místa vyhledávána také v budovách, škvírách skal. Hnízdo na vrcholu svého rozvoje obsahuje podle druhové příslušnosti několik desítek až stovek jedinců. Uprostřed léta se v hnízdě objevují samečkové přibližně stejné velikosti jako dělnice a líhnou se nové matky. Samečkové hnízdo opouštějí a pátrají v krajině po mladých samičkách. Páření probíhá na zemi podle druhově odlišných rituálů, přičemž na rozdíl od včel jsou samci schopni pářit se opakovaně, s vícero samičkami. Oplozená matka se vrací do hnízda, plní si volátko medem a odlétá hledat vhodné místo k přezimování. Stará matka během léta hyne. Dělnice jsou schopné ještě nějakou dobu klást neoplozená vajíčka, ze kterých se líhnou samečkové. Nejpozději během podzimu však hnízdo zcela vymírá. Stav jednotlivých druhů v ČR z hlediska ochrany je různý. Obecněji jsou považovány za ohrožené především kvůli ztrátě přirozeného prostředí, používání pesticidů užívaných v rámci intenzivního hospodářství v krajině a změně klimatu. V rámci ploch EDU 1-4

se jednalo čmeláky, kteří na těchto lokalitách navštěvovali květy. Jednalo se ale o jednotky kusů, přičemž přítomnost hnízda nebyla pozorována. K lokálnímu ovlivnění (dotčení) biotopu dospělců i čmeláčích hnízd nepochybně dojde – zásah do biotopu, rušení, zraňování, usmrcování, ničení a poškozování sídel. Kompenzační opatření musí být zajištěna ekodozorem, když min. 30 dnů před zahájením zemních prací (počátkem podzimu) dojde k vyhledání hnízd s čmeláčími matkami, jejich následnému umístění do náhradních čmelínů, přilákání zbytku roje a provedení následného transferu do nejbližší vhodných náhradních lokalit. Již v průběhu a po ukončení stavebních prací čmeláci osídlí nově vzniklé biotopy.

Mravenci rodu *Formica* [O] (dotčeny jednotky hnízd) jsou rozšířeni v různých biotopech, přičemž preferují sluneční světlo a kolonie zřídka kdy přežívají ve stinných, hustě zalesněných oblastech. Například druh *Formica rufa* je běžný v lesních ekosystémech, zatímco druh *Formica pratensis* je více rozšířený na loukách a pastvinách. V řešeném území byly nálezy soustředěny zejména do ekotonových částí; vyšší četnost (v rámci jednotek jedinců) byla na rumišti u kapličky bývalých Lipňan. Centrální zorněné plochy v rámci intenzivního hospodaření nejsou vhodným stanovištěm. Stav populací těchto druhů je obecně stabilní (plochy EDU 1-4), avšak některé druhy mohou být ohroženy změnami v jejich přirozeném prostředí, jako je odlesňování a urbanizace. Nepochybně dojde k lokálnímu ovlivnění (dotčení) biotopu dospělců, všech jejich vývojových stádií a sídel. Dočasně budou dotčeny zejména dělnice a v případě zasažení mravenišť pak všechna vývojová stadia mravenců – zásah do biotopu, rušení, zraňování, usmrcování, ničení a poškozování sídel. V takovém případě musí dojít k přestěhování (přenosu) celých hnízd. Kompenzační opatření musí být zajištěna ekodozorem, když min. 30 dnů před zahájením zemních prací (koncem léta) dojde k vyhledání mravenišť a realizace transferu do nejbližší vhodných náhradních lokalit. Již v průběhu a po ukončení stavebních prací mravenci osídlí nově vzniklé biotopy.

Otakárek ovocný (*Iphiclides podalirius*) [O] - dotčení maximálně desítek jedinců. Velký motýl s rozpětím křídel 60–75 mm. Křídla jsou krémově bílá až světle žlutá s výrazným černým pruhováním. Zadní křídla jsou zakončena dlouhou černou ostruhou. V zadní části zadních křídel se dále nachází několik modrých a jedna červená skvrna. Housenky jsou světle zelené s nízko posazeným bílým proužkem, který se táhne od hlavy až k zadečku (vzácněji hnědožlutá nebo s hnědou kresbou), slimákovitého tvaru těla. V nebezpečí vystrkuje za hlavou osmaterium, připomínající tykadla. Housenky žijí v červnu až srpnu na trnce, hlohu, a také na stromech a ovocných stromech (třešních mahalebkách). Kukla bývá hnědá nebo zelená. Samička bývá o trochu větší než sameček. Samice kladou vajíčka po jednom či po dvou na listy živých rostlin, přičemž preferují solitérní, dobře osluněné keřiky. Obývá výslunné skály, skalní stepi a lesostepi, často s jižní expozicí, výslunné stráně, ekotony stepí a lesa či luk a lesostepí, ale i oblasti po těžbě nerostných surovin. Vyhledává především místa s křovinatou vegetací, na jihu i zanedbané sady. Různé druhy hlohů (*Crataegus* spp.) a slivoní (*Prunus* spp.). Motýli létají ve dvou generacích ročně (duben–červen, červenec–září) a přezimovávají ve stádiu kukly. Motýli rodu *Iphiclides* jsou v ČR ovlivněny ztrátou přirozeného prostředí a používání pesticidů, avšak jejich populace jsou stabilní. V okolí EDU 1-4 byl zaznamenán hojný výskyt dospělců na výslunných lemech, zejména v prostoru náspu u stávajícího oplocení. Centrální zorněné plochy v rámci intenzivního hospodaření nejsou vhodným stanovištěm.

Otakárek fenyklový (*Papilio machaon*), [O] - dotčení maximálně desítek jedinců. Motýl je v základu světle žlutý s pestrá černomodrou kresbou doplněnou dole dvěma červenými tečkami. Rozpětí křídel 60–80 mm. Potravní spektrum housenky není tak úzké jako u jiných druhů. Živí se listy různých miříkovitých (okoličnatých) rostlin zvláště mrkve, fenyklu, bedrníku, kopru, kmínu a petržele. Housenka postupně mění barvu. Nejprve je černá s červenou kresbou, později je zelená, s černými pruhy a oranžovými tečkami. Při ohrožení zaujímá obranný postoj s vystrčenou oranžovou vidličkou a vylučuje páchnoucí výměšek. Dospělá housenka se zakuklí, přičemž líhnutí motýlů závisí na teplotě. Při vyšších letních teplotách stačí jeden až dva týdny. Dospělci jsou k zahlédnutí od dubna až do října. U nás stihá dvě generace ročně, přičemž první je v květnu až v červnu a druhá v srpnu až září a přezimovává ve stádiu kukly. Žije všude na bezlesých stanovištích, především v agrocenózách, na kulturních loukách, v zahradách, na stepích a lesostepích či na raně sukcesních plevelových společenstvech opuštěných polí. Částečný migrant, migrující jedinci překonávají i nejvyšší horské polohy. Oligofág na pěstovaných i planě rostoucích druhů z čeledi miříkovitých (Apiaceae). Motýli rodu *Papilio* mají v ČR stabilní populace. V okolí EDU 1-4 byl zaznamenán hojný výskyt dospělců na výslunných lemech, zejména v prostoru náspu u stávajícího oplocení. Centrální zorněné plochy v rámci intenzivního hospodaření nejsou vhodným stanovištěm.

Kudlanka nábožná (*Mantis religiosa*) [KO] (dotčeny desítky jedinců) je xerofilní a termofilní druh, obývající suché trávníky, stepi, lesostepi, ale i jižně orientované stráně, pastviny, vřesoviště, písčiny a také lomy a pískovny. V ČR historicky vzácný druh, recentně se šíří po celé ČR. Odhadované populace kudlanky nábožné v ČR rostou především díky změnám v klimatických podmínkách a dostupnosti vhodných biotopů. V regionu JV okraje Českomoravské vysočiny, jižní, východní a střední Moravy je dnes zcela běžný. V rámci provedených průzkumů byl výskyt tohoto druhu zaznamenán i na Ploše A. Počty řádově desítek jedinců naznačují, že populace tohoto druhu je v místních ekosystémech na vzestupu. Tento druh je vázán na výhřevné a suché bylinné a keřové porosty, které nebudou stavbou dotčeny. Přestože se tyto porosty nacházejí mimo prostor ovlivněný stavební činností, realizací záměru v malé míře dojde k jednorázovému škodlivému zásahu do jejich biotopu (ničení), usmrcování a krátkému snížení četnosti jejich místní populace. S ohledem na charakter zásahu a plánovanou obnovu dotčených biotopů není třeba přijímat speciální opatření.

Realizací záměru prakticky dojde k jednorázovému škodlivému zásahu (ničení biotopů) bezobratlých. Při tom nelze vyloučit ani usmrcování či zraňování jejich vývojových stádií, což může souviset s krátkodobým snížením četnosti jejich místní populace. Na výstavbové ploše dojde k trvalému záboru zejména polních stanovišť v režimu intenzivního zemědělství, dále mezi a ekotonových lemů (Plocha A). Mimo tuto plochu dojde k dočasnému záboru pro plochy zařízení stavení (Plocha B) a napojení na technickou infrastrukturu (Plocha D2, D4), zahrnující mimo jiné odstranění rumišť, zásah do náspu oplocení EDU 1–4 a dotčení polních cest, mezi a ekotonů. Napojení na dopravní infrastrukturu (Plocha Silnice) představuje pouze minimální plošné zábery v místech bez potvrzeného výskytu ZCHD. V případě všech bezobratlých bude postupováno ve smyslu opatření uvedených na str. 46 až 55 Podkladu § 56 ZOPK – zejm., transfer hnízd mravenců *Formica* sp. v období časného jara (březen–duben) nebo pozdního podzimu (říjen–listopad) a aktivních hnízd čmeláků *Bombus* sp. v průběhu realizace stavby, popř. transfer ooték kudlanky nábožné v listopadu–březnu, tedy mimo aktivní fázi vývoje embryí a před obdobím líhnutí larev (duben–květen). Na předem zbudovaných, stávajících a posléze

i revitalizovaných biotopech bude uplatňována mozaiková seč. To je důležité především pro motýly.

Proto je třeba předem zbudovat již funkčních refugia „Biotop A“, „Biotop B“ a „Biotop rybník“ s výslunnými stráněmi či plochami, a to za využití druhů rostlin či jejich složení, které jsou vhodné pro rozvoj daných biotopů a jejich následného osídlení, a to např. regionální směsí pro Žďárské vrchy a Vysočinu (viz str. 48 až 54 Podkladu § 56 ZOPK). Taková směs obsahuje 22 rostlinných druhů. Kromě českých odrůd trav a jetelovin obsahuje směs osivo bylin striktně regionálního původu z oblasti Žďárských vrchů. Tato směs byla stanovena díky spolupráci s neziskovou organizací Sdružení krajina a složení bylo konzultováno s botaniky Agentury ochrany přírody a krajiny ČR. Doplnkovým stanovištěm pro brouky bude i broukoviště zřízené z kmenů vzrostlých stromů kácených na ploše rumišť (lípy, topoly, vrby), příp. může být doplněna i kmeny stromů s tvrdým dřevem (např. dub).

Jedinci pomístně rozptýlené populace ZCHD **ještěrka obecná** (*Lacerta agilis*) [SO, SR 92/43/EHS, Příloha II) i IVa)] se mohou vyskytnout zejména v severních okrajích dotčené lokality s jižní expozicí, a to především na suchých a slunných místech. V zájmovém území v okolí EDU 1-4 se v současné době pohybují přibližně vyšší desítky jedinců. Výskyty byly zachyceny v oblasti Skryjské nádrže, v plochách rumišť a v okrajových partiích lesního celku v blízkosti západní hranice výstavbové plochy. Dojde k dočasnému zásahu do jejich biotopu, k rušení během stavby, usmrcování a zraňování. Škodlivé důsledky záměru je třeba eliminovat pravidelnou činností ekodozoru a transferem do nejbližších vhodných (náhradních) lokalit (např. předem zbudovaná kamenná zídka, kamenité okraje lokality) ve vegetačním období. Krátkodobě dojde k ovlivnění jedinců i místních populace ve smyslu Čl. 12 SR 92/43/EHS, ne tak rámci kraje či ČR. Skrývkové zemní práce v místech výskytu musí proběhnout od 1. 9. do 31. 10. běžného roku. V rámci posuzovaného Souboru staveb je navrženo vhodné načasování prací s předzásahovými kontrolami ekodozoru a zřízení náhradních biotopů před zahájením stavby; bude proveden záchranný transfer jedinců na náhradní biotopy; dále zabráněno pronikání jedinců na plochy staveniště (dočasná vodící opatření), mikrorelokace jedinců na původní stanoviště (např. navrácení na náhradní biotopy v oblasti Lipňanských rybníků) v případě pronikání na staveniště, kompenzace úbytku stanovišť v důsledku trvalého záboru (náhradní biotopy v rozsahu cca 2,5 ha vč. prvků na podporu biodiverzity) do cílové struktury umožňující rekolonizaci.

Slepýš křehký (*Anguis fragilis*) [SO] se vyskytuje spíše na vlhčích a vegetací pokrytých lokalitách (lesy, louky, stráně s křovinami, paseky, popř. zahrady) – dotčeny nižší desítky jedinců. V zájmovém území v okolí EDU 1-4 se celkové počty odhadují okolo desítky jedinců. Výskyty byly zachyceny v oblasti rumišť a v okrajových partiích lesního celku v blízkosti západní hranice výstavbové plochy. Dojde k dočasnému zásahu do jejich biotopů, k rušení během stavby. Není důvod, aby docházelo k jejich, byť neúmyslnému usmrcování či zraňování. Škodlivé důsledky záměru je třeba eliminovat pravidelnou preventivní činností ekodozoru a transferem do nejbližších vhodných (náhradních) lokalit (např. zastíněné a vlhčí části navazujících biotopů lesního charakteru) ve vegetačním období. Skrývkové zemní práce v místech výskytu musí proběhnout od 1.9. do 31.10. běžného roku. V rámci posuzovaného Souboru staveb je navrženo vhodné načasování prací s předzásahovými kontrolami ekodozoru a zřízení náhradních biotopů před zahájením stavby; bude proveden záchranný transfer jedinců na náhradní biotopy; dále

zabráněno pronikání jedinců na plochy stavenišť (dočasná vodící opatření), mikrorelokace jedinců na původní stanoviště (např. navrácení na náhradní biotopy v oblasti Lipňanských rybníků) v případě pronikání na stavenišť, kompenzace úbytku stanovišť v důsledku trvalého záboru (náhradní biotopy v rozsahu cca 2,5 ha vč. prvků na podporu biodiverzity) do cílové struktury umožňující rekolonizaci.

V případě ZCHD **užovka obojková** (*Natrix natrix*) [O] budou velice okrajově zasaženy především biotopy výslunných strání s jižní expozicí (náspy či zářezy, kamenité výstupy či suťovitější místa) s keři a v krajích lesů. V zájmovém území v okolí EDU 1-4 se jedná o jednotky až desítky jedinců. Výskyty byly zachyceny v oblasti Skryjské nádrže a její přítomnost je známá i v širším okolí. Dojde k dočasnému zásahu do jejich biotopů, k rušení během stavby. Důležité je načasování prací, vymezení bezzásahových zón na klíčových okrajích vodních biotopů, předzásahové kontroly ekodozoru, popř. provádět mikrorelokace jedinců na původní stanoviště a zabránit pronikání jedinců na stavenišť (dočasná vodící opatření). Není důvod, aby docházelo k jejich, byť neúmyslnému, usmrcování či zraňování. Škodlivé důsledky záměru je třeba eliminovat pravidelnou preventivní a monitorovací činností ekodozoru a transferem do nejbližší vhodných (náhradních) lokalit (např. předem zbudovaná kamenná zídka, kamenité okraje lokality) ve vegetačním období. Krátkodobě dojde k ovlivnění jedinců i místní populace ve smyslu Čl. 12 SR 92/43/EHS, ne tak v okolí, resp. v rámci území kraje či ČR. Případné skrývkové zemní práce v místech jejich výskytu musí proběhnout v období od 1. 9. do 31. 10. běžného roku. Po ukončení stavebních prací znovu dojde k osídlení stanovišť.

Užovka podplamatá (*Natrix tessellata*) [KO, SR 92/43/EHS, Příloha IVa] je 70-100 cm dlouhý had. Přičemž první rozměr platí pro samce, druhý pro samice. Hlava má trojúhelníkovitý tvar a je zřetelně oddělena od trupu. Oči jsou poměrně vysoko, jsou velké a mají kruhovou zornici. U většiny jedinců jsou šupiny uspořádány v 19 řadách. Zbarvení užovky podplamaté je značně proměnlivé. Hřbetní strana těla je různých odstínech, od olivově zelené přes šedou, hnědou až po hlinito-žlutou či okrovou. Na hřbetu jsou většinou malé či velké tmavé skvrny, které jsou někdy uspořádány do šachovnice či příčných nebo podélných pruzích. Břicho je bělavé, žlutavé či dokonce oranžové a s tmavými skvrnami, které tvoří jemně kostkovaný vzor nebo dokonce splývají v pruhy. V terénu je možné setkat se s malanickými jedinci (černá forma). Od předchozího druhu se značně liší biotopově i vzhledově. Dle údajů uvedených v ISOP obývá dobře prohřáté, pomalu tekoucí případně i stojaté vody s členitým pobřežním terénem a kamenitými břehy, kde se střídají volná a zarostlá místa. Pro zachování populace jsou také nezbytná líhniště. Užovka využívá jak přirozená líhniště (humus v kopřivových porostech, zbytky náplavů seschlých travin a trouchnivějšího dřeva pod padlými kmeny a pod kameny) tak náhradní možnosti (komposty, hnojiště, smetiště s tlejícím organickým materiálem).

Z okolí je její výskyt znám v rámci řeky Jihlavy. V retenční nádrži má z důvodu jejich oteplených vod optimální podmínky a může zde ve vodě aktivovat téměř celý rok. Přezimování často probíhá v blízkých skalnatých svazích či suťových lesích. Tok bývá bohatý na ryby, prohříváné mělčiny a střídání volný a zarostlých břehů. Dno toku není rozhodující faktorem, druh se objevuje jak na kamenitých, písčítých tak i na bahnitých tocích. Aktivita užovek se pohybuje od dubna do října. Hned po ukončení zimování se nějaký čas zdržují v okolí zimoviště, až poté migrují do vodních toků a jejich okolí. Jako zimoviště slouží skalní pukliny a rozsedliny, nory po hlodavcích nebo velké kameny. Během května, kdy dochází k oteplení se přesouvá do vody,

a ještě před tím k páření, které probíhá na souši. Samice klade během června nebo července 5-35 bílých vajec do tlejících zbytků a rostlin nebo říčních naplavenin. Mláďata se líhnou do konce srpna a v září. Ráno a dopoledne se užovky vyhřívají, poté následuje lov ve vodě a opětovný návrat na místo odpočinku. Vše je závislé na teplotě, při vysokých teplotách se prodlužuje doba setrvání ve vodě. Je velmi dobrý plavec a ráda se potápí. Loví drobné rybky otevřenou tlamou a drží je pouze zuby. Kolem kořisti se neobtěžuje. Pod vodou vydrží až 16 minut. Při chycení do ruky had nekouše, pouze syčí, široce zvětšuje hlavu a vypouští páchnoucí trus a kloakální výměšky. Další projevem obrany je tanatóza, kdy had předvádí mrtvého a rozkládajícího se jedince. Hlavní složkou potravy jsou již zmiňované ryby, menším měřítku obojživelníci a jejich larvy. Druh je považován za škůdce v rybářství, a proto bývá často bezdůvodně huben. Další hubení tohoto hada je spojeno s podobností na zmiji a obecný odpor k hadům. Velmi důležitá je v tomto případě osvěta v rizikových oblastech jejího kontaktu s laickou veřejností. Důležité je také zachování biotopů, vhodných míst pro reprodukci a dostatek potravních zdrojů. Ohrožení spočívá v poškození stanovišť, během migrací mezi zimovištěm, líhništěm a lovištěm z důvodu střetů s vandaly a automobily. Je třeba zabránit pronikání jedinců na staveniště (dočasná vodící opatření), popř. provádět mikrorelokace jedinců na původní stanoviště. Negativně působí změny na březích, regulace řek, úbytek drobných ryb a znečištění vodního prostředí. Velmi důležité je příhodná sluneční expozice stanoviště.

Pro zajištění ochrany všech ZCHD plazů budou na částech pozemků dotčených výstavbou instalovány provizorní naváděcí bariéry z plné fólie min. výšky 70 cm (max. do 1 m) oddělující vlastní staveniště od lokalit výskytu ZCHD plazů (obojživelníků) a tak, aby byly funkční po celou dobu provádění stavebních prací a uvedené živočichy naváděly mimo prostor, kde jsou ohrožováni výstavbou či provozem stavební techniky apod. (viz str. 51, 52 a 57-58 Podkladu § 56 ZOPK). V rámci Biotopu rybník (zejm. kamenná zídka pro plazy, zemní hrázka i suchá horní nádrž) i Biotopů A a B budou předem zbudovány náhradní biotopy (refugia) pro ZCHD plazů. V případě „evropských“ druhů (ještěrka, užovka podplamatá) dojde ke krátkodobému lokálnímu ovlivnění jedinců místních populace ve smyslu Čl. 12 SR 92/43/EHS, ne tak v okolí, natož v rámci území kraje či ČR. Za splnění eliminačních či kompenzačních opatření (viz podkapitoly VI.1. až VI.4. na str. 46 až 54 Podkladu § 56 ZOPK) nebude četnost ani velikost jejich místních populací ohrožena. Záměr tedy neovlivní dosažení či udržení příznivého stavu druhů z hlediska ochrany.

Koroptev polní (*Perdix perdix*) [O, Příloha II A a III A SEPR 2009/147/ES] obývá otevřenou zemědělskou krajinu s mozaikou různých biotopů – pole (zejména s obilninami, píceňkami a okopaninami), louky, pastviny, úhory, meze, remízky a křovinaté okraje polí či cest. Potřebuje jak otevřené plochy s nízkou vegetací nebo holou půdou pro hledání potravy, tak dostatek hustého vegetačního krytu (meze, živé ploty, vysoká tráva, pásy křovin, neposečené okraje polí), který jí poskytuje ochranu před predátory, nepřízní počasí a také místa pro hnízdění. Nevyhovují jí rozsáhlé lány monokultur bez jakékoli další struktury a krytu. Její stavy zaznamenaly dramatický až katastrofální pokles. V okolí EDU 1-4 je pravidelně pozorována (v řádu jednotek jedinců), často i s mláďaty, na polních cestách v prostoru výstavbových ploch i plochy zařízení staveniště (především oblast polní cesty). Místa hnízdění a vyvádění mláďat se většinou mění v závislosti na plodinách na okolních polích. Patrně dojde k narušení či zničení části jejich potravního i hnízdního biotopu, a to i během výstavby – dotčení max. 2 hejnek. Nicméně ke konci zimy následujícího roku, po zahájení zemních prací v rámci dotčené honitby

a za využití prostředků investora stavby, dojde k posílení její populace minimálně o dva geneticky vhodné dospělé páry z extenzivního odchovu, které budou ve spolupráci s příslušným honebním společenstvem či mysliveckým sdružením vypuštěny do vhodných lokalit – viz <https://aopk.gov.cz/-/mizeni-koroptve-v-zemedelske-krajine-ukazuje-dokument?redirect=%2F> a <https://www.myslivci-zdetin.cz/file/62/metodika-odchovu-koroptve-polni.pdf>. Z hlediska požadované ochrany dle evropských předpisů lze konstatovat, že v souvislosti s realizací záměru nebude jejich lov, jakkoliv realizován (viz Článek 7 SEPR 2009/147/ES), a tedy v tomto důsledku nedojde k ovlivnění či udržení příznivého stavu tohoto druhu. V případě zjištění v rámci ploch dotčených stavebními pracemi byla MŽP přesto stanovena podmínka B.10, to s ohledem ke zlepšení stavu tohoto ptačího druhu v rámci regionu i ČR.

Ťuhák obecný (*Lanius collurio*) [O, Příloha I SEPR 2009/147/ES] (dotčeny 1-2 páry) je tažný. Hnízdí v otevřené kulturní krajině. K pobytu si s oblibou volí keřové porosty, křovinaté stráně a meze, okraje lesů a polní remízky, devastované plochy s roztroušenými keři, pastviny, řídké parky a zahrady. Potravu ťuháka obecného tvoří především hmyz, vzácněji i drobní hlodavci a ještěrky, troufá si i na ostatní pěvce. Přebytečnou kořist napichuje na trny v okolí hnízda. Vyskytuje se prakticky na celém území od nížin až do poloh nad 1000 m n. m. v horách, jeho hnízdní hustota není nikde příliš vysoká. Počty hnízdicích párů u nás pomalu stoupají, v letech 2001-03 to bylo 30-60 tisíc. Tento druh byl pozorován v době hnízdění ve sledovaném území v počtu jednoho až dvou párů. Tyto sledované páry se zde opakovaně vyskytují, využívají keře po obvodu lokality, které budou realizací stavby dotčeny. Navržená minimalizační a kompenzační opatření zahrnují zejména vhodné načasování prací, předzásahových kontrol ekodozoru a postupů při nálezu hnízd, zřízení náhradních biotopů před zahájením stavby, kompenzaci úbytku stanovišť v důsledku trvalého záboru (uloženy náhradní výsadby) do cílové struktury umožňující rekolonizaci. V ploše vlastní výstavby dojde k trvalému záboru zejména polních stanovišť, dále mezí, ekotonových lemů a kácení souvislých porostů dřevin, které skýtají vhodné hnízdní příležitosti pro ťuháka obecného; mimo tuto plochu dojde k dočasnému záboru včetně dotčení polních cest, mezí a ekotonových lemů a kácení souvislých porostů dřevin, které taktéž skýtají vhodné hnízdní příležitosti. Po dobu realizace se předpokládá dočasné rušení (pohyb mechanizace, zemní práce), bez očekávaného zraňování a mortality jedinců.

Na základě dostupných údajů, s přihlédnutím k rozsahu a povaze zásahu, existenci nezasažených biotopů v okolí a k navrženým opatřením se nepředpokládá významný negativní vliv na zachování lokálních populací v území; po zřízení náhradních biotopů je předpokládána rekolonizace z okolních rezervoárů. Souborem staveb nebude ovlivněno dosažení či udržení příznivého stavu uvedeného druhu z hlediska ochrany.

V případě obou ZCHD ptáků dojde pouze k dočasnému zásahu do jejich biotopu a k rušení v průběhu stavební činnosti. Během realizace záměru však není důvodu, aby docházelo k jejich usmrcování či zraňování. Škodlivé důsledky záměru je třeba eliminovat pravidelnou preventivní činností ekodozoru. Pokud bude nutno kácení dřevin provést ve vegetačním období pak jedině na místech, která budou prosta právě osídlených ptačích hnízd (v perimetru 10 m) bezprostředně po zhlédnutí ekodozorem. Jinak je třeba vyčkat až do doby, než ptáci opustí hnízdiště a přesunou se do okolních náhradních biotopů. Skrývkové zemní práce v místech výskytu musí proběhnout od 1.9. do 31.10. běžného roku. Jako kompenzační opatření budou v rámci stávajících vzrostlých porostů umístovány vhodné ptačí budky v celkovém počtu 30 ks – viz též bod G) na str. 49

Podkladu § 56 ZOPK. Jakkoliv se nejedná o zásah ve smyslu Čl. 8 ani komerční činnost dle čl. 6 SEPR 2009/147/ES.

ZCHD **bělozubka bělobřichá** (*Crocidura leucodon*) [O] se obvykle vyskytuje zejména v sušších porostech ruderalních bylin, ale proniká i na okraje porostů dřevin. Bělozubka bělobřichá je hemisynantropním druhem, který osidluje jižní polovinu ČR, kde vyhledává sekundární biotopy i lidská sídla (Tájek a Tájková, 2017), její přítomnost zaznamenána i v rámci jižní části regionu (ISOP, 2025). Je to druh s noční a soumráchnou aktivitou. V době vegetačního období žije v párech, v chladnějším období roku přechází na pospolitější způsob života. Živí se především brouky, larvami hmyzu, mnohonožkami, sekáči a plži. V menší míře požírá též stonožky, žížaly a zdechliny. Nepatrnou složku potravy tvoří rostliny (semena). Rozmnožování probíhá v období od dubna do září. Za sezónu má samice jeden až dva vrhy, které obsahují kolem tří až pěti mláďat (maximální uváděný počet je deset). V přírodě se dožívají tří let. Výskyt druhu je v dotčeném území dlouhodobě monitorován.

Na výstavbové ploše dojde k trvalému záboru a omezení konektivity zejména polních stanovišť v konvenčním režimu hospodaření, dále mezí a ekotonových lemů; mimo tuto plochu dojde k dočasnému záboru včetně dotčení polních cest, mezí a ekotonových lemů. Po dobu realizace se předpokládá dočasné rušení (pohyb mechanizace, zemní práce). Nelze vyloučit zraňování a mortalitu jednotlivých jedinců v rozsahu jednotek až nižších desítek, bez očekávaného populačního dopadu s ohledem na rozšíření druhu a přítomnost nezasažených refugií v okolí. Důležité je vhodné načasování prací ekodozorem s předzásahovými kontrolami a zřízení náhradních biotopů před zahájením stavby; v případě bezprostředního konfliktu bude proveden transfer jedinců na náhradní biotopy; dále zabránění pronikání jedinců na plochy staveniště, kompenzace úbytku stanovišť v důsledku trvalého záboru (náhradní biotopy v rozsahu cca 2,5 ha) do cílové struktury umožňující rekolonizaci. Podrobnosti viz kap. VI Podkladu § 56 ZOPK. Nad rámec výše uvedeného se předpokládá případná spontánní kolonizace do dalšího nově vzniklého biotopu v rámci souboru staveb „Odvedení srážkových vod do Lipňanského potoka“, který je součástí záměru NJZ EDU.

V okolí záměru se vyskytuje (jedna rodina) ZCHD **bobr evropský** (*Castor fiber*) [SO, Příloha IIa) a IVa) SR 92/43/EHS]. Živí se především lýkem a větvičkami vrby, topolu případně dalších dřevin (jasan, javor, jilm) a některými bylinami. Bobr většinou kácí dřeviny asi 50 m od břehu, jen výjimečně i dále. Nejčastěji kácí kmeny s průměrem 5–8 cm, ale poradí si i s kmenem 70 cm v průměru. Nepohrdne ani úrodou kukuřičného nebo řepného pole. V létě dává přednost bylinnému patru. Toto období také využívá pro nahromadění potravy na zimu. Tvrdé dřevo dubu či jasanu používá spíše jako stavební materiál na hráze a v okolí řek tyto dřeviny aktivně ničí, čímž vytváří prostor pro přednostně konzumované vrby. Po 105 až 107denní březosti se samici rodí v květnu nebo v červnu 1–6 mláďat. Dva roky zůstávají ve dvougenerační mateřské kolonii. Ve třetím roce života zakládají novou kolonii. Bobři jsou aktivní po celý rok bez zimního spánku. Nejvyšší věk je přibližně 35 let. Jsou aktivní hlavně v noci. Na přítomnost bobrů v dané lokalitě lze usuzovat podle ohlodaných stromů, stop, kupovitých staveb z větví (bobřích hradů) a podle hrází. Podle místních podmínek bobři nemusejí vždy hráz postavit. Nedojde k ovlivnění jedinců ani populace druhu ve smyslu Čl. 12 SR 92/43/EHS. Jeho trvalý výskyt byl zaznamenán podle pobytočných stop na březích VN Mohelno, na Lipňanském rybníku a také na drobném rybníčku v údolí potoka Luhy. Občasný výskyt migrujících jednotek jedinců je možný podél koryt vodotečí.

Dle charakteru dotčených ploch a charakteru stavební činnosti v území lze dovodit, že bude zasažena pouze okrajová, málo využívaná část teritoria, která není zdrojem potravy ani klíčovým biotopem; předpokládané činnosti tak představují zásah nízké intenzity s omezeným dopadem na prostorové chování druhu. V plochách související infrastruktury (připojení srážkových vod na stávající systém srážkové kanalizace) dojde k dočasnému záboru, včetně krátkodobého (v řádu týdnů až jednotek měsíců) zásahu v oblasti Skryjské nádrže; očekává se dočasné rušení. Zraňování a mortalita jednotlivých jedinců není předpokládána. Nedojde k ovlivnění jedinců ani populace druhu ve smyslu Čl. 12 SR 92/43/EHS.

Z letounů se vyskytuje **netopýr hvízdavý** (*Pipistrellus pipistrellus*) [SO, Příloha IVa) SR 92/43/EHS] (dotčeny desítky jedinců), který obývá různé štěrbinovité úkryty, často v lidských stavbách, ale i v dutinách stromů. Tyto úkryty mohou využívat více let po sobě, ale mohou je také měnit. Pro zimování vyhledává tento druh štěrbinovité úkryty (skuliny ve zdech, sklepích apod.), kde lze nalézt i mnoho desítek jedinců. V jeskyních a štolách tento netopýr u nás zimuje výjimečně. Netopýr hvízdavý je vysoce sociální druh. Nápadné jsou zejména případy invazí při podzimních přeletích, kdy tyto netopýři mohou ve velkém počtu (až 600 jedinců) zalétnout ve velkých počtech i do obytných domů. Potravu loví v širokém spektru biotopů, živí se zejména dvoukřídlým hmyzem. Rozšířen je zejména v severozápadní části republiky, nicméně jeho výskyt je i v rámci daného regionu. Trofické přelety (lov hmyzu) byly zaznamenány v okrajových oblastech trvale i dočasně dotčených ploch, četná aktivita byla zaznamenána zejména v oblasti nad Skryjskou nádrží. Dle údajů dostupných v ISOP v době zpracování Podkladu § 56 ZOPK je celkový stav tohoto druhu ve všech sledovaných ukazatelích (areál rozšíření, populace, stanoviště, budoucí vyhlídky druhu a stav z hlediska ochrany) hodnocen (v souladu s Hodnotící zprávou a Metodikou hodnocení) jako příznivý.

Netopýr jižní (*Pipistrellus kuhlii*) [SO, Příloha IVa) SR 92/43/EHS] – (dotčeny desítky jedinců) je druhem otevřené krajiny, lesů a městských oblastí. Hnízdí v dutinách stromů i lidských obydlích a je běžný v Evropě, severní Africe a východní Asii. V ČR byl zaznamenán teprve nedávno a jedná se spíše o náhodný výskyt. Typickými úkryty jsou štěrbinovité budov, ale i skalní pukliny, kde zimuje většina populace. Kolonie jsou obvykle malé, s počtem jedinců mezi 10-20 (výjimečně i větší kolonie). Loví často kolem pouličních lamp, zdá se být stálým druhem bez delších sezónních migrací. Trofické přelety (lov hmyzu) byly zaznamenány v okrajových oblastech trvale dotčených ploch (Plocha A). Celkový stav stanovišť tohoto druhu dle ISOP byl hodnocen jako příznivý. Pro ostatní ukazatele (areál rozšíření, populace, budoucí vyhlídky druhu a stav z hlediska ochrany) je stav neznámý.

V případě **netopýra večerního** (*Eptesicus serotinus*) [SO, Příloha IVa) SR 92/43/EHS] – (dotčeny desítky jedinců), se jedná o synantropní druh, který často nachází útočiště v lidských stavbách, zejména ve štěrbinách a na půdách. Letní kolonie tvoří obvykle 10-50 jedinců. Pro zimování vyhledává štěrbinovité úkryty včetně podzemních prostor. Loví nízko nad zemí a kolem lamp a stromů. Je považován za sedentární druh. V ČR se objevuje hlavně v nižších polohách a ve městech, četné výskyty potvrzeny i v rámci regionu. Trofické přelety (lov hmyzu) byly zaznamenány v okrajových oblastech trvale dotčených ploch. Dle údajů dostupných v ISOP je celkový stav tohoto druhu ve všech sledovaných ukazatelích hodnocen jako příznivý.

Netopýr černý (*Barbastella barbastellus*) [KO, Příloha IIa) a IVa) SR 92/43/EHS] (dotčeny desítky jedinců). Letní kolonie samic (10-80 ks) využívají zejména dutiny stromů, lze je však

nalézt také za okenicemi, v mysliveckých posedech apod. Jako zimoviště slouží podzemní prostory různých typů (štoly, jeskyně, bunkry, sklepy, chodby v hrázích vodních nádrží apod.), kde tento druh vyhledává chladnější místa. Potravu (malé motýly a dvoukřídlý hmyz) loví netopýr černý nad vodou a podél lesních okrajů. V rámci regionu rozšířen, čtenější výskyty zaznamenány zejména v jižní oblasti. Trofické přelety (lov hmyzu) byly zaznamenány v okrajových oblastech dočasně dotčených ploch (Plocha B). Dle údajů dostupných v ISOP je celkový stav areálu rozšíření, stanovišť a budoucích vyhlídek tohoto druhu hodnocen jako příznivý a celkový stav populace a stav z hlediska ochrany jako méně příznivý.

Netopýr vodní (*Myotis daubentonii*), [SO, Příloha IVa) SR 92/43/EHS] (dotčeny desítky jedinců), a to v blízkosti rybníků, řek a jiných vodních ploch, kde loví hmyz, zejména komáry a pakomáry při nízkém letu nad vodní hladinou. V zimě se ukrývá v jeskyních a sklepech, zatímco v létě se zdržuje ve skalních štěrbinách nebo škvírách stromů. Samice obvykle rodí jedno mládě v polovině června. Průměrná délka života tohoto druhu je 4–4,5 roku. Netopýr vodní je známý svým charakteristickým způsobem lovu, kdy se při chytání hmyzu často dotýká vodní hladiny svými ocasními blánami, což mu pomáhá sbírat hmyz. Je důležitou součástí ekosystému, protože pomáhá regulovat populace hmyzu a přispívá k biologické rozmanitosti v oblastech, kde žije. Tento druh netopýra má křídelní létací blánu upnutou k noze v místě patního kloubu, což zanechává celé chodidlo volné. V ČR je relativně hojným druhem, četný výskyt byl zaznamenán i v rámci regionu. Trofické přelety (lov hmyzu) byly zaznamenány nad hladinou vodní plochy v oblasti D2. Dle údajů dostupných v ISOP je celkový stav tohoto druhu ve všech sledovaných ukazatelích hodnocen jako příznivý.

Netopýr severní (*Eptesicus nilssonii*) [SO, Příloha IVa) SR 92/43/EHS] (dotčeny desítky jedinců) je chladnomilný druh, preferující podhorské a horské oblasti. V létě tvoří kolonie 5-40 jedinců v lidských stavbách, zatímco v zimě obývají štoly a jeskyně. Specializuje se na lov dvoukřídlého hmyzu a motýlů ve volném prostoru, u lesních okrajů a nad vodou. V ČR je běžný v lesnatých oblastech středních a vyšších poloh, ale rozšiřuje se i do nižších poloh. V rámci regionu rozšířen západním a severním směrem. Trofické přelety (lov hmyzu) byly zaznamenány v okrajových oblastech trvale dotčených ploch (Plocha A) i v oblastech dočasně dotčených ploch (Plocha B). Dle údajů dostupných v ISOP je celkový stav areálu rozšíření a stanovišť tohoto druhu hodnocen jako příznivý, celkový stav populace a stav z hlediska ochrany jako méně příznivý a budoucí vyhlídky jako neznámé. Hodnocení stavu evropsky významného druhu je provedeno pouze pro kontinentální oblast.

Netopýr dlouhouchý (*Plecotus austriacus*) [SO, Příloha IVa) SR 92/43/EHS] (dotčeny desítky jedinců), preferuje otevřenou zemědělskou krajinu nižších poloh a vyhýbá se souvisle zalesněným územím. Letní kolonie, tvořené zhruba 20 jedinci, obývají lidské stavby, zatímco v zimě vyhledávají sklepy, štoly, jeskyně a stromové dutiny. V ČR je rozšířen po celém území, v rámci regionu jsou známé četné záznamy. Trofické přelety (lov hmyzu) byly zaznamenány v oblastech dočasně dotčených ploch (rumiště na Ploše B). Dle údajů dostupných v ISOP v době zpracování tohoto podkladu je celkový stav stanovišť tohoto druhu hodnocen jako příznivý, celkový stav areálu rozšíření jako méně příznivý, celkový stav populace a stav z hlediska ochrany jako nepříznivý a budoucí vyhlídky jako neznámé.

Netopýr nejmenší (*Pipistrellus pygmaeus*) [SO, Příloha IVa) SR 92/43/EHS] (dotčeny desítky jedinců), preferuje oblasti s vodními plochami, typicky lužní lesy a jiné biotopy bohaté na vodu,

kde loví zejména dvoukřídlý hmyz, ale při tom může zaletovat i nad přilehlé, zemědělsky využívané plochy. Využívá úkryty podobné netopýru hvízdavému (např. stromové dutiny). Jeho celkové rozšíření není plně známo, avšak zdá se být přítomen na většině území Evropy. V ČR zaznamenán na několika lokalitách (Blatensko, Třeboňsko, Ostravsko, Břeclavsko, Polabí a Český ráj), v rámci regionu pak několik záznamů v jižní i severní oblasti. Jeho trofické přelety (lov hmyzu) a četná aktivita byla zaznamenána zejména v oblasti nad Skryjskou nádrží. Detekován na JZ hranici Plochy A, v rámci Plochy B a v blízkosti Plochy D2. Dle údajů dostupných v ISOP je celkový stav populací, stanovišť, budoucích vyhlídek a stav z hlediska ochrany tohoto druhu hodnocen jako příznivý a celkový stav areálu rozšíření jako neznámý.

Netopýr ušatý (*Plecotus auritus*) [SO, Příloha IVa) SR 92/43/EHS] (dotčeny desítky jedinců) je lesní druh, běžně se vyskytující v podhorských a horských oblastech, rozšířen i v rámci regionu. Má malé letní kolonie ve štěrbinovitých úkrytech domů, dutinách stromů a ptačích budkách, zimuje ve štolách a jeskyních. Trofické přelety (lov hmyzu) byly zaznamenány v oblastech dočasně dotčených ploch (plocha B), a to v počtu desítek jedinců. Dle údajů dostupných v ISOP je celkový stav areálu rozšíření a stanovišť tohoto druhu hodnocen jako příznivý, celkový stav populací a stav z hlediska ochrany jako méně příznivý a budoucí vyhlídky jako neznámé.

Ve vztahu ke všem letounům lze obecně konstatovat, že hlavními ohrožujícími faktory u všech jsou: 1) úbytek potravních stanovišť (tj. změny zemědělského hospodaření, nahrazování listnatých a smíšených lesů jehličnatými, vysoušení mokřadů a další antropogenní aktivity), 2) vyrušování na lokalitách výskytu (v létě i zimě) a ničení úkrytů (kácení doupných stromů, nevhodné přestavby půdních prostor apod.). Ochrana zahrnuje zabezpečení lokalit, zimovišť a letních kolonií.

Před provedením kácení proběhne kontrola dutinových stromů. V případě zjištění přítomnosti netopýrů zajistí ekodozor jejich záchranný transfer. Navržená minimalizační a kompenzační opatření zahrnují zejména vhodná managementová opatření a kompenzaci úbytku stanovišť v důsledku kácení porostů (náhradní výsadby v rozsahu uloženém v rámci Společného územního rozhodnutí a Územního rozhodnutí, instalace budek pro netopýry) do cílové struktury umožňující rekolonizaci lovišť (viz též kapitolu VI. Podkladu § 56 ZOPK).

Ztráta za vykácené doupné stromy bude kompenzována umístěním 35 netopýřích budek v dané lokalitě, a to v rámci záměrem nedotčených vzrostlých porostů dřevin - viz bod H) na str. 49 Podkladu § 56 ZOPK (viz např. <https://vestrome.sousednetopyr.cz/budky-pro-netopyry/>, <https://www.nyctalus.cz/cz/zachrana-netopyru/budka-pro-netopyry.html> anebo <https://www.veronica.cz/budky-pro-netopyry>). Za splnění eliminačních či kompenzačních opatření nebude četnost ani velikost místní populace letounů ohrožena. Záměr tedy neovlivní dosažení či udržení příznivého stavu těchto ZCHD z hlediska ochrany.

Na výstavbové ploše dojde k trvalému záboru zejména polních stanovišť v intenzivním režimu zemědělství, dále mezí, ekotonových lemů a kácení souvislých porostů dřevin. Na plochách zařízení staveniště dojde k dočasnému záboru včetně dotčení polních cest, mezí a ekotonových lemů a kácení souvislých porostů dřevin. Po dobu realizace se předpokládá dočasné rušení (pohyb mechanizace, zemní práce) a v případě kácení doupných stromů nelze vyloučit zásah do biotopu, v krajním případě i mortalitu a zraňování jedinců (mimo netopýrů jižního a severního).

Na základě dostupných údajů, s přihlédnutím k rozsahu a povaze zásahu, existenci nezasažených biotopů v okolí a k navrženým opatřením se nepředpokládá významný negativní vliv na zachování lokálních populací dotčených druhů netopýrů v území. Po zřízení náhradních biotopů je předpokládána obnova trofického stanoviště i vhodných refugií. Souborem staveb nebude ovlivněno dosažení či udržení příznivého stavu uvedeného druhu z hlediska ochrany.

V této souvislosti již byly územním rozhodnutím Ministerstva průmyslu a obchodu č. j. MPO 76834/23/422 – SÚ ze dne 30. 10. 2023 potvrzeným rozkladovým rozhodnutím ministra průmyslu a obchodu č. j. MPO 23262/2025 ze dne 27. 2. 2025 (právní moc: 17. 3. 2025) ve výroku XIX., XX., XXIV. a XXVI. a samostatným územním rozhodnutím č. j. MPO 76833/23/423 – SÚ ze dne 30. 10. 2023 potvrzeným rozkladovým rozhodnutím ministra průmyslu a obchodu č.j. MPO 23256/2025 ze dne 27. 2. 2025 (právní moc: 17. 3. 2025) ve výroku II., mj. stanoveny totožně znějící podmínky č. 2): " *Kácení bude provedeno před zahájením výstavby, pokud možno v době vegetačního klidu, v závislosti na aktuálním harmonogramu výstavby.*" Pohledem ochrany ZCHD je takto stylizovaná podmínka souladná s rozsahem škodlivého či nedovoleného dotčení biotopů povolovaných touto výjimkou dle § 56 ZOPK pouze částečně. Z důvodů zabezpečení ochrany především netopýrů budou nad to (podle tohoto JES) dřeviny s přítomnými dutinami (doupné stromy), které by jimi mohly být osídleny, identifikovány biologickým dozorem a pokáceny pouze v období 1. 9. – 31. 10. pod dohledem biologického dozoru, který v případě potřeby může navrhnout i další opatření pro ochranu netopýrů (popř. ptáků). V případě nálezu jedince neschopného úniku bude kácení neprodleně přerušeno, netopýr bude umístěn do transportního boxu s ventilačními otvory a bude kontaktována příslušná záchranná stanice, případně Česká společnost pro ochranu netopýrů („ČESON“). Průběh kácení rizikových stromů bude zdokumentován (fotodokumentace, GPS poloha).

Obecně, cca po 15. 3. běžného roku následujícího zahájení zemních prací (v zimním období dojde k odstranění travin, keřů a jiných dřevin, snížení hnízdních možností, resp. narušování půdy či jiných stanovišť), bude docházet v případě všech ZCHD živočichů (1. až 14., resp. 15. až 30.) k jejich rušení, a to v důsledku ztráty jejich dřívějších biotopů či jejich částí. U jedinců ZCHD mravenců a čmeláků a ostatních bezobratlých se nelze vyhnout ani jejich neúmyslnému zraňování, popř. usmrcování (nikoliv ničení funkčních mravenišť či sídel čmeláků či cílené zabíjení jedinců ostatních ZCHD).

Dále MŽP odůvodňuje jednotlivé podmínky následovně:

Ad A.1) až A.3)

S ohledem na charakter prací za použití těžké stavební techniky je nutný pravidelný monitoring ZCHD prováděný ustanovenou osobou tzv. ekodozoru, která také v případě potřeby operativně rozhodne o transferu i způsobu jeho provedení v případech dotčených jedinců do nejbližší vhodných či stanovených lokalit a o tom povede příslušnou dokumentaci. Není nutné, aby tato *a priori* disponovala autorizací ve smyslu § 45i odst. 3 a § 67 ZOPK (zákon to ostatně nevyžaduje). Podstatná je garance odbornosti, praxe či zkušenosti a dispozice odpovídajícími prostředky a zdroji k realizaci požadovaných transferů a zabezpečení odpovídající ochrany ZCHD na podkladě ZOPK a práva Evropské unie.

Ad A.4)

S ohledem na maximální zachování opylovačů (zde čmeláci) v krajině a ekosystémové působení mravenců je žádoucí, aby jejich přítomnost a četnost byla v rámci dotčené části krajiny předem zmonitorována a také co nejvíce zachována. K případnému transferu jejich společenstev proto musí dojít ve vegetačním období, a také v dostatečném předstihu před jejich zazimováním.

Ad A.5)

Základním a pro účely této žádosti rozhodujícím prvkem jsou předvýstavbové náhradní biotopy, které slouží k okamžité náhradě funkčních mikrostanovišť a umožňují včasný transfer jedinců či hnízd dotčených ZCHD ještě před zahájením stavebních prací. Účelem jejich zřízení je zajistit, aby nedošlo k nevratnému zásahu do lokálních populací a aby byla k dispozici náhradní stanoviště ve chvíli, kdy mohou být původní biotopy dočasně či trvale ovlivněny realizací Záměru. Funkčnost náhradních biotopů musí být zajištěna ještě před začátkem vegetačního období, kdy dojde k zahájení kácení a zemních prací. To, aby se ZCHD živočichové mohli sami přesunout nebo být transferováni do těchto refugií a stihli se v nich také zastabilizovat. Z těchto náhradních lokalit se posléze také budou šířit do okolí a na později zrekultivované plochy. Na tomto místě je třeba uvést, že následná povýstavbová rekultivace ploch není předmětem tohoto řízení.

Před výstavbové náhradní lokality pro transfer budou zřízeny před zahájením skrývek/kácení, a to na p.č. 298/2 o výměře cca 8 100 m² (Biotop A) a p.č. 303/2 o výměře cca 17 000 m² (Biotop B) v k.ú. Skryje nad Jihlavou. Celková plocha náhradních biotopů činí cca 2,5 ha. Jedná se o pozemky v současnosti intenzivně zemědělsky využívané a s malou ekologickou hodnotou. Využití ploch je zastabilizováno aktuálním územním plánem, který neuvažuje s jejich proměnou na rozvojové plochy (aktuálně se jedná o plochy nezastavěného území – plochy smíšené zemědělské), obslužnost pozemků je možná po obecných či místních komunikacích, přičemž tyto jsou zároveň ve vlastnictví investora.

Smyslem tohoto opatření je vytvoření vhodného biotopu pro organismy přenesené z území postiženého záměrem – zejména z ploch rumišť (2,48 ha), neboť právě tato plocha představuje stávající stanoviště ZCHD, které budou stavbou dotčeny a jejich transfer má smysl. Je předpokládán transfer drobných obratlovců (plazi, bělozubka bělobřichá), v případě nálezů i hnízd čmeláků *Bombus* sp. a mravenišť *Formica* sp., popř. ooték kudlanky nábožné. Po ukončení výstavby tato budou sloužit i jako jedna z povýstavbových kompenzací záboru. Náhradní biotopy musí být vybudovány mimo rozmnožovací období, tj. mimo období od března do srpna a zároveň s dostatečným časovým předstihem před vlastním vypuštěním organismů, aby se zde stihly vytvořit vhodné podmínky. Funkčnost kompenzačních opatření a nově vytvořených náhradních biotopů bude zajištěna a ověřována ekodozorem, a to prostřednictvím následného monitoringu před zahájením stavby, během její realizace i po ukončení stavby. Případné naplnění cílových hodnot monitoringu bude řešeno adaptivním managementem (podrobně rozepsáno dále).

Zatravněný filtrační nárazníkový pás (viz Příloha č. 3 a 4)

V oblasti jižní hranice náhradních biotopů přiléhající k orné půdě dojde ke zřízení nárazníkového pásu tvořeného zatravněným filtračním pásem o šířce cca 8–12 m. Tento pás bude oset druhově chudou regionálně příslušnou směsí trav tvořenou např. kostřavou ovčí (*Festuca ovina*), kostřavou červenou (*Festuca rubra* ssp. *commutata*) a psinečkem obecným (*Agrostis capillaris*).

Jeho účelem je omezit eutrofizaci a zamezit vnosu sedimentů a živin ze splachů z okolních zemědělských ploch do biotopu. Vegetace zajistí filtraci jemných částic, záchyt zbytkových živin a stabilizaci povrchu. Odborné publikace (Dorsainvil a kol., 2005; Gentsch a kol., 2022 a Netto-Ferreira a kol., 2024) potvrzují, že vymrzající brukvovité meziplodiny (zejména *Sinapis alba*) a čirok sudánský (*Sorghum drummondii*) účinně odebírají z půdy přebytečný dusík a tím snižují riziko jeho vyplavování. Tento proces lze využít jako biologickou metodu ke snížení úživnosti půdy před založením oligotrofního trávníku — zejména tehdy, pokud je biomasa meziplodin pravidelně posekána a odvezena, čímž se živiny fyzicky odvádějí z koloběhu. Opakovaný výsev a sklizeň těchto meziplodin může v několika vegetačních cyklech významně omezit zásobu minerálního dusíku v půdě, přičemž klíčovým opatřením je vždy odvoz biomasy. Z tohoto důvodu se doporučuje min. jednu sezónu před založením trvalého travního porostu odčerpávat živiny tímto způsobem.

Náhradní biotopy budou obsahovat následující prvky na podporu biodiverzity:

Výslunná stráň (viz Příloha č. 3 a 4)

Bude tvořit větší část předvýstavbových náhradních lokalit pro transfer a spontánní kolonizaci teplomilného hmyzu. Bude koncipována jako trvalý travní porost na plochách Biotopů A a B. Z pozemku tvořícího Biotop A budou odstraněny veškeré nálety trnovníku akátu (*Robinia pseudoacacia*), a to v souladu se Standardem péče o přírodu a krajinu SPPK D02 007:2023. Půdní příprava bude bez přidavku živin. Plocha bude oseta na míru připravenou směsí regionální provenience (např. regionální směs pro Žďárské vrchy a Vysočinu) s podílem 30 % a více teplomilných bylin, následujícího druhového složení: trávy 80 %: psineček obecný (*Agrostis capillaris* 'Polana') 1 %, třeslice prostřední (*Briza media*) 3 %, kostřava červená pravá (*Festuca rubra rubra* 'Levočská') 22 %, kostřava červená trsnatá (*Festuca rubra commutata* 'Zulu') 5 %, kostřava červená dlouze výběžkatá (*Festuca rubra trichophylla* 'Laroma') 16 %, kostřava drsnolité (*Festuca trachyphylla* 'Štěpánka') 15 %, lipnice luční (*Poa pratensis* 'Slezanka') 15 %, trojštět žlutavý (*Trisetum flavescens* 'Horal') 3 % Byliny 15 %: řebříček obecný (*Achillea millefolium*) 0,1 %, zvonek okrouhlolistý (*Campanula rotundifolia*) 0,2 %, chrpa luční (*Centaurea jacea*) 0,4 %, hvozdík kropenatý (*Dianthus deltoides*) 0,7 %, hadinec obecný (*Echium vulgare*) 0,1 %, svízel syřišťový (*Galium verum*) 1 %, třezalka skvrnitá (*Hypericum maculatum*) 0,6 %, chrastavec rolní (*Knautia arvensis*) 1,2 %, máchelka srstnatá (*Leontodon hispidus*) 0,2 %, kopretina irkutská (*Leucanthemum ircutianum*) 3,4 %, smolnička obecná (*Lychnis viscaria*) 2,2 %, bedrník obecný (*Pimpinella saxifraga*) 0,7 %, mochna stříbrná (*Potentilla argentea*) 0,4 %, silenka nadmutá (*Silene vulgaris*) 0,6 %, mateřídouška vejčitá (*Thymus pulegioides*) 0,8 %, kozí brada luční (*Tragopogon pratensis*) 0,1 %, divizna malokvětá (*Verbascum thapsus*) 2,3 %, Jetoloviny 5 %: úročník bolhoj (*Anthyllis vulneraria*) 2 %, štírovník růžkatý (*Lotus corniculatus* 'Táborák') 2,6 %, vikev ptačí (*Vicia cracca*) 0,4 %.

Minimálně po dobu pěti let od zahájení zemních prací ve vztahu k jednotlivým plochám B, D2, D4 a Silnice musí být prostřednictvím náhradních biotopů zachovávány vhodné životní podmínky pro teplomilné druhy otevřených stanovišť. Tyto budou sečeny mozaikovitě, 2x ročně (první sečení nejdříve v červenci), přičemž z části bude biomasa odvezena a z části kompostována. Část takto zřízených bylinných porostů zůstane neposečena i přes zimu. Terén bude místy tvarován do jemně zvlněného reliéfu s mělkými prohlubněmi a nízkými vyvýšeninami, které

vytvoří mozaiku výslunných a zastíněnějších mikrostanovišť o průměru min. 3 m a výšce 0,5–1 m.

Refugium pro plazy (viz Příloha č. 3 a 4)

V rámci výslunných strání bude zřízena kamenná zídka, která bude řešena jako suchá skládka bez pojiva orientována ve směru J–JZ a v podloží drenážní štěrku. Takto připravená výslunná stráž bude nahradním biotopem pro transferované jedince ještěrky obecné a v případě nálezů, i ooték kudlanky nábožné. Plochy mohou být osídleny také bělozubkou bělobřichou a koroptví polní. Předpokládána je i spontánní kolonizace teplomilnými ZCHD hmyzu.

Výslunné stanoviště s rozptýlenými dřevinami a refugii (viz Přílohy č. 3 a 4)

Toto stanoviště bude tvořit přechod mezi lesem na severní hranici a výslunnou strání v jižních partiích, a to v rámci Biotopu A cca 0,1 ha a v rámci Biotopu B cca 0,7 ha. Stanoviště bude založeno obdobným způsobem jako výslunná stráž. Rozdíl bude spočívat v přítomnosti rozvolněných skupinek trnitých a plodonosných křovin (z důvodu lepšího ujetí výsadby budou skupinky založeny vždy po 5 kusech, doporučuje se výsadba růže šípkové, hlohu jednosemenného a dále použití kamení a dřevní hmoty, které zde budou nerovnoměrně rozprostřené, což zamezí plnému zapojení dřevinných porostů vlivem sukcese a vytvoří mikrostanoviště (zimoviště, místa ke slunění, trofická stanoviště) s odlišnými mikroklimatickými podmínkami, obdobně jako je tomu ve stávajících plochách rumiště. Z důvodu zajištění dostatečné diverzifikace stanoviště se předpokládá pokryvnost hromad kamení a dřevní hmoty alespoň na 10 % plochy v rámci Biotopu A a alespoň na 20 % v rámci Biotopu B (tento pozemek bude obsahovat stěžejní mikrostanoviště pro plazy – kamenná zídka). Výška hromad bude do 1 m a velikost kamenů bude různorodá.

Broukoviště (viz Příloha č. 3 až 5)

Toto mikrostanoviště bude tvořeno převážně z měkkého dřeva kmenů kácených dřevin (lípy, topoly, vrby). Bude plnit roli přechodného, avšak ekologicky funkčního prvku podporujícího trofickou diverzitu biotopu. Dřevní hmota bude získána ze vzrostlých stromů (lípy, topoly, vrby) odstraněných z plochy rumiště a doplněna jednotlivými kmeny tvrdého dřeva (např. dub). Kmeny nebudou ošetřeny, ponechají se s kůrou a budou zakopány cca 0,5 m do země. Nadzemní části budou různě vysoké (1–1,5 m), aby takto realizované broukoviště skýtalo rozmanitá mikroklimatická stanoviště. Okrajové části budou doplněny volně složeným klestím. Opatření vytvoří stanoviště pro saproxylické druhy bezobratlých, zejména brouky s larválním vývojem v měkkém a vlhkém dřevě listnáčů, jako jsou např. tesaříkovití (Cerambycidae), krascovití (Buprestidae), červotočovití (Ptinidae) a někteří kůrovcovití (Curculionidae, Scolytinae). Podzemní a vlhčí část broukoviště (zakopané či částečně zahrnuté dřevo a přilehlý humózní materiál) bude v řádu několika měsíců až let rovněž mikrostanovištěm pro edafon – tedy žížaly, plže, stonožky, mravence a další drobné bezobratlé. Je předpokládáno, že osídlení tohoto stanoviště dřevními saproxylofágy a edafonem zajistí trofickou základnu pro další složky společenstva – např. pro ťuhýka obecného (Tryjanowski a kol., 2003), střevlíkovité brouky (Carabidae), které zde naleznou jak kořist, tak i vhodné mikrohabitáty s vyšší vlhkostí (Seibold a kol., 2016) a jsou potravou pro ještěrku obecnou (Nicholson, 1980), a také pro slepýše

křehkého, který ve vlhčích partiích nalezne jak zdroj potravy, tak i vhodné stanoviště (AOPK ČR, 2012).

Kompost (viz Příloha č. 3 až 5)

Bude situován na nejnižše položené, ale osluněné části pozemku. Kompost bude kombinovaný se zimovištěm pro plazy (Stýblo, 2024). Podzemní část bude tvořit jáma min. 0,5 m hluboká a 1 m široká. Na dno jámy budou umístěny větší kusy materiálu, jako jsou silné větve, kmeny stromů, kameny a cihly tak, aby vznikla dutina 40–60 cm. Na tuto vrstvu se vyskládá trvanlivý, neshléhavý tepelně izolační materiál tak, aby byly zachovány dutiny pro přežení na dno nepromrzajícího zimoviště. Celá podzemní část bude shora zakryta pevnou deskou, což zabrání přepadu rostlinného materiálu do dutin a jejich ucpání. Přístupy do zimoviště budou řešeny tak, aby byly mimo plochu kompostu. Přístupy budou tvořeny prefabrikovanou trubkou o průměru 5 cm. Kompost nebude přehazován a bude sloužit k zimování a reprodukci plazů, brouků a úkrytu dalších drobných obratlovců.

Ad B.1)

Instalace provizorních naváděcích bariér je důležitá k tomu, aby v průběhu záměru ZCHD živočichové nepronikali na staveniště, a tedy co nejvíce eliminováno jejich škodlivé dotčení. Provizorní naváděcí bariéry z plné fólie min. výšky 70 cm (max. do 1 m) zabrání především vniku drobných obratlovců na staveniště. Toto opatření bude provedeno zejména v místech, kde hranice stavby interferují s volnou krajinou s potenciálem výskytu ZCHD, tedy v rámci stavby přípojek inženýrských sítí v oblasti Skryjské nádrže, jižního okolí rumiště, které se nachází v blízkosti biologicky bohatších stanovišť Lipňanského potoka a v blízkosti lesního celku oblasti jihozápadní hranice dotčených ploch. Vlastní umístění bariér bude v kompetenci ekodozoru, a to na základě místního terénního šetření provedeného před samotnou realizací záměru. V případě průniků jedinců z nezasazeného okolí na plochy staveniště budou tito přemísťováni formou mikrorelokace na nejbližší nezasazené biotopy, nebo mohou být transferováni na náhradní biotopy, a to dle jejich biotopových nároků. V dané oblasti průniku jedinců bude posílena protimigrační zábrana. Vzhledem k rozsahu staveniště a předpokládané proměně dotčených stanovišť (např. vznik louží v jarním období) mohou být další zábrany proti průniku drobných obratlovců na plochy stavby instalovány *ad hoc* dle pokynů ekodozoru.

K jejich zřízení dojde nejpozději před zahájením skrývkových prací na pozemcích dotčených výstavbou (viz Přílohu 2) kvůli oddělení vlastního staveniště od lokalit výskytu ZCHD tak, aby byly funkční po celou dobu provádění stavebních prací a uvedeným živočichům bránily v průniku na staveniště či zařízení staveniště, resp. tyto je naváděly mimo prostor, kde jsou ohrožováni výstavbou či provozem stavební techniky apod.

Ad B.2) a B.3)

Opatření je stanoveno za účelem co největší eliminace světelného znečištění okolní krajiny a jeho škodlivého působení především na bezobratlé ZCHD živočichy, noční aktivitu letounů a ZCHD, které jsou vázány na blízké vodní plochy.

Ad B.4) a B.5)

Uvedené podmínky byly stanoveny z důvodů co největší eliminace nedovolených či škodlivých zásahů do vodních biotopů, na něž je navázána řada ZCHD živočichů (zejm. bobr, užovky, netopýři).

Ad B.6)

Opatření slouží k záchraně a transferu jedinců ZCHD, kteří se bezprostředně před zahájením skrývkových prací budou nacházet na ploše staveniště.

Ad B.7)

Skrývka ornice (svrchní vrstvy půdy) musí být odstraněna v termínu od 1. 9. do 31. 10., a to z důvodů realizace příp. kácení dřevin a zamezení zazimování některých ZCHD na dotčených stanovištích ještě před koncem vegetačního období, resp. aby byl možný jejich transfer do náhradních lokalit.

Ad B.8)

V současnosti je početnost koroptví populace v rámci ČR na ústupu. V případě, že výskyt tohoto ZCHD bude zaznamenán v záměrem dotčených plochách, musí v rámci nejbližší vhodných lokalit dojít k posílení jejich populace tak, aby nedošlo k jeho vymizení – viz např. <https://aopk.gov.cz/-/mizeni-koroptve-v-zemedelske-krajine-ukazuje-dokument?redirect=%2F>, <https://www.koroptvicky.cz/clanky/o-projektu/extenzivni-chov-koroptve---priklad-dobre-praxe.html> a <https://www.myslivci-zdetin.cz/file/62/metodika-odchovu-koroptve-polni.pdf>. Cílem extenzivního odchovu koroptve polní je odchovat menší množství jedinců maximálně vhodných k vypuštění do volné přírody. Takoví jedinci by se svými vlastnostmi, způsobem života a reakcemi měli co nejvíce přibližovat svým druhům z volné přírody. K dosažení tohoto cíle je nutné dodržovat specifické způsoby chovu. Odchov koroptví tímto extenzivním způsobem je manažersky, časově a finančně náročnější než velkokapacitní intenzivní odchov koroptví.

Základní opatření pro extenzivní odchov:

- a) Odchovávat koroptve pouze "přirozeným způsobem" (za pomoci koroptvího páru nebo samotného koroptvího kohoutka, tzv. celibátníka)
- b) Odchovávat koroptve v prostorných zatravněných a dobře osázených voliérách, mobilních voliérách nebo voliérách v cílové oblasti vypouštění.
- c) Předkládat koroptvím především pestrrou přirozenou stravu (omezené použití granulí).
- d) Podpora přirozeného způsobu příjmu potravy.
- e) Chovat koroptve s co nejmenším stresovým zatížením (nevykat koroptve na predátory ani častou přítomnost člověka).
- f) S tím související maximální podpora protipredačního chování.

U odchovávaných koroptví je třeba klást důraz na tyto vlastnosti:

- a) Zachovat protipredačního chování a jeho maximální podpora.
- b) Podporovat schopnosti získávání přirozené potravy v přírodě.

c) Podporovat všechny ostatní vlastnosti a typ chování koroptví, které podporuje přežití a schopnost rozmnožovat se ve volné přírodě.

Při chovu koroptve polní je nutné se smířit se skutečností, a tím respektovat zákonitosti přírody, že téměř všechny vypuštěné koroptve budou dříve či později predovány stejně tak, jak k tomu dochází u volně žijících koroptví. Vypouštění koroptví do volné přírody je třeba vnímat jako doplňkovou činnost v našem úsilí o navrácení koroptve polní do naší kulturní krajiny. Sloužit by mělo především ke specifickým cílům, např. osvěžení krve (prevence genetických chorob), početní podpora zbytkových populací apod., a mělo by být součástí systematického výzkumu a komplexní ochrany volně žijících koroptví v ČR. Základem by měla být především úprava zemědělské krajiny, způsobu jejího obhospodařování, podpora její mozaikovitosti a tvorba veškerých krajinných prvků tak, aby daný agroekosystém koroptvi polní a jejím potřebám co nejvíce vyhovoval.

Ad B.9)

Nelze vyloučit, že v průběhu realizace záměru se v rámci staveniště vyskytnou jedinci některého ze ZCHD. V takovém případě je třeba umožnit jejich transfer do náhradních či nejbližších vhodných biotopů.

Ad B.10)

Zpravidla je kácení dřevin realizováno v mimovegetační období, resp. mimohnízdni období ptáků (září až březen). V daném případě nelze vyloučit, že v tzv. „doupných stromech“ se mohou nacházet jedinci či kolonie některých ZCHD netopýrů, které tyto využívají k přezimování. V případě výskytu takových stromů, proto musí dojít k jejich pokácení do konce října, aby tito ještě před nástupem zimy mohli sami přesídlit do jiných vhodných úkrytů, popř. mohla být přijata odpovídající opatření (např. převoz do jiného vhodného úkrytu nebo záchranné stanice).

Z hlediska ochrany dřevin nebylo kácení ve vegetačním období rozhodnutím Ministerstva průmyslu a obchodu č.j. MPO 76834/23/422 – SÚ ze dne 30. 10. 2023 potvrzeným rozkladovým rozhodnutím ministra průmyslu a obchodu č.j. MPO 23262/2025 ze dne 27. 2. 2025 (právní moc: 17. 3. 2025) a č.j. MPO 76833/23/423 – SÚ ze dne 30. 10. 2023 potvrzeným rozkladovým rozhodnutím ministra průmyslu a obchodu č.j. MPO 23256/2025 ze dne 27. 2. 2025 (právní moc: 17. 3. 2025) zapovězeno.

Ve vztahu k zachování odpovídající ochrany ZCHD se toto nicméně omezuje v tom smyslu, že případné kácení ve vegetačním období může být realizováno pouze na těch částech dotčených pozemků, které jsou vymezeny pozemním perimetrem min. 10 m od umístění hnízda ptáků či doupného stromu osídleného ptáky či netopýry. Toto opatření umožní ptákům dokončit hnízdění, resp. v případě netopýrů užívat sídlo až do závěru vegetačního období, popř. nalézt náhradní sídlo ve smyslu podmínek B.11) a B.12). V případě zbývajících ZCHD nemůže mít s ohledem na charakter porostů příp. kácení vliv na jejich zachování či udržení v příznivém stavu z hlediska ochrany (bezobratlí, plazi, bělozubka), resp. se jich vůbec nedotkne (bobr).

Ad B.11) a B.12)

V rámci zajištění obecné ochrany ptactva bude ztráta hnízdních příležitostí dutinových pěvců v důsledku asanace místních dřevin kompenzována instalací ptačích budek. Bude se jednat o tzv. sýkorníky (budky 12x12x25 cm, vletový otvor o průměru 32 mm), rozmístěné liniově (rozestupy

mezi budkami 20-30 m) ve vhodných mikrobiotopech lesních okrajů v blízkosti plochy výstavby v počtu min. 30 ks. Přesné umístění ptačích budek bude stanoveno ekodozorem.

V rámci zajištění náhrady stanovišť pro netopýry v důsledku kácení dřevin bude jejich asanace kompenzována instalací budek pro netopýry. Z důvodu prevence před mrazy budou použity budky z dřevobetonových materiálů (např. Schwegler Bat Box 2F, 1FF, 2FN, 1FS apod.). Budky budou rozmístěny tak, aby byla kompenzována prostorová struktura ztracených úkrytů – tedy různé orientace i výšky. U každé lokality je vhodné vytvořit mikromozaiku 3-4 budek s rozdílnou orientací. Budky budou instalovány ve vazbě na okraje nezasažených dřevinných formací, optimálně na jižním a jihozápadním okraji lesních celků až cca 50 m do porostu ve výšce 3 až 6 m. Skupiny budek je nutno umísťovat po cca 30 až 50 m v min. celkovém počtu 10 skupin, a to jak v oblasti náhradních biotopů, tak i v širším okolí stavby. Přesné umístění budek pro netopýry bude stanoveno ekodozorem.

Opatření zahrnující instalace ptačích budek směřuje k zajištění obecné ochrany ptactva v důsledku úbytku hnízdních příležitostí. Instalace budek pro netopýry směřuje k zajištění dostatku refugií v důsledku jejich ztráty pokácením dřevin v území. Instalace budek musí proběhnout do konce srpna příslušného roku, tj. v dostatečném předstihu před kácením dřevin.

Ad B.13)

Rozvoj invazních nepůvodních druhů obvykle zároveň zapříčiní ztrátu vhodných biotopů pro naše ZCHD. Proto je nutno, a to i s ohledem na § 13j až 13l ZOPK, tyto trvale eliminovat. Standard péče o přírodu a krajinu SPPK D02 007, ze dne 6. 11. 2023, je dostupný zde: https://aopk.gov.cz/documents/20121/1200108/D02007-standard+likvidace+vybran%C3%BDch+invazn%C3%ADch+rostlin_rev2023.pdf/952b0ddd-0726-8e70-88a5-3011318f514e?t=1699281053911.

Ad B.14)

Uvedená lhůta je považována na základě zkušeností z odborné praxe za dostatečnou k tomu, aby se území po provedeném zásahu ekologicky stabilizovalo a aby si místní populace cílových druhů vytvořily nové prostorové a hnízdní návyky. Lze tedy důvodně předpokládat, že po jejím uplynutí nebude přítomnost náhradních hnízdních příležitostí představovat kritický faktor ovlivňující jejich populační dynamiku ani významný stresor. Rovněž náhradní a rekultivované biotopy budou zastabilizovány anebo se k tomuto stavu již významně přiblíží.

Ad B.15)

Všechna výše uvedená opatření by postrádala smyslu, pokud by pojezd a provoz techniky, ukládání deponií a související stavební práce byly realizovány mimo jednoznačně vymezené území staveniště.

S ohledem na umístění a charakter záměru, tj. společenského požadavku na zbudování NJZ EDU, tento již nelze pohledem recentní judikatury správních soudů i ZOPK posoudit v jiné než žadatelem předložené variantě. Předmětný záměr podléhal posouzení dle ZPV, přičemž MŽP k němu vydalo souhlasné závazné stanovisko EIA dne 30. 8. 2019, č. j. MZP/2019/710/7762.

Dle ustálené judikatury Nejvyššího správního soudu (viz např. nejnovější rozsudek č. j. 6 As 121/2025 ze dne 22. 10. 2025) platí, že v případech, ve kterých proběhl proces posuzování

vlivů na životní prostředí a kdy konkrétní odlišné varianty byly v tomto procesu zkoumány, není při postupu podle § 56 zákona prostor pro zkoumání jiných variant (v tehdejší případě tras silnice). V takovém případě nadále platí, že poté, co bylo rozhodnuto o výběru konkrétní varianty trasy, nelze po orgánech ochrany přírody při udělování výjimky požadovat, aby se znovu vracely o krok zpět a aby vedle předložené varianty zkoumaly i to, jaký dopad na zvláště chráněné druhy by měly varianty jiné, v předchozích procesech „vyloučené“. Tím by byla popřena logická návaznost jednotlivých kroků a procesy posuzování vlivů na životní prostředí dle ZPV by ztrácely smysl.

Faktická míra dotčení v případě inkriminovaných ZCHD je pak dána umístěním záměru, aktuálním výskytem ZCHD, existencí jejich biotopů i biotopů náhradních (schopnost přesídlení a účelnosti transferu), stavem populací, schopností jejich přežívání či přizpůsobení ve vazbě na jejich zákonnou ochranu dle ZOPK a ve vazbě na právo Evropské unie, podle kterého jsou všichni ptáci přirozeně se vyskytující na území členských států chráněni na základě SEPR 2009/147/ES, resp. ZCHD živočichové a rostliny na podkladě SR 92/43/ES, jak je výše uvedeno.

Proto za dodržení všech podmínek této výjimky bude zajištěna odpovídající ochrany ptáků ve smyslu § 5a ZOPK. Realizace předmětného záměru totiž nemůže být považována za rozpornou s čl. 3 SEPR 2009/147/ES. Rovněž nedojde ve smyslu čl. 5 SEPR 2009/147/ES k jejich úmyslnému usmrcování nebo odchytu jakýmkoli způsobem, úmyslnému poškozování nebo ničení jejich hnízd a vajec nebo odstraňování hnízd. Jakkoliv nebude prováděn sběr jejich vajec ve volné přírodě ani jejich držení, a to i prázdných ani držení druhů ptáků, jejichž lov a odchyt jsou zakázány. Rovněž nedojde k úmyslnému vyrušování ptáků během rozmnožování a odchovu mláďat. Záměr nepůsobí proti zachování ptačích druhů, přičemž v případě nevyhnutelného rušení během vegetačního období se nejedná o vyrušování významné z hlediska cílů SEPR 2009/147/ES (srovnej její návětí, zejm. odst. 5 až 7). Realizací záměru, resp. Za dodržení všech závazných částí či opatření tohoto JES, tedy nedojde k takovému dotčení ptáků, které by bylo významné z hlediska cílů SEPR 2009/147/ES. Z těchto důvodů proto není třeba k jejich dotčení zvlášť stanovovat odchýlný postup ve smyslu § 5b ZOPK.

V této souvislosti MŽP konstatuje, že předložená žádost obsahuje informace a provedená šetření či zjištění, na jejichž podkladě mohlo ve smyslu § 3 správního řádu zjistit stav věci, o němž nejsou důvodné pochybnosti, a to v rozsahu, který je nezbytný pro soulad jeho úkonu s požadavky uvedenými v § 2 téhož zákona. Příslušná žádost tedy po formální stránce disponuje všemi pro vydání výjimky dle ustanovení § 56 ZOPK potřebnými náležitostmi a podklady. Na základě výše uvedeného je zřejmé, že ve vztahu ke všem záměrem přímo dotčeným ZCHD se jedná o škodlivý zásah, resp. jinak zakázanou činnost, přičemž bylo možno exaktně identifikovat výjimkou prolamované zákazy či zákonem nedovolené činnosti ve vztahu ke zcela konkrétním populacím ZCHD živočichů. Tedy i z hlediska věcného byly naplněny základní předpoklady pro povolení výjimky ve smyslu § 56 odst. 1 i 2 ZOPK.

Vzhledem ke všemu, co bylo výše uvedeno, MŽP ve smyslu čl. 9 odst. 2. písm. e) SEPR 2009/147/ES – viz též § 56 odst. 6 (věta první) ZOPK ve vazbě na § 5b odst. 3 písm. d) téhož zákona, stanovilo v rámci závazné části tohoto závazného stanoviska způsob kontrol, které bude provádět. Rovněž předložená projektová dokumentace, jako nedílná součást žádosti, obsahuje postupy i kompenzační či eliminační opatření, na základě, kterých bude zajištěna požadovaná zákonná ochrana inkriminovaných ZCHD. Z hlediska rozfázování prací jsou kontroly směřovány

do okamžiků jejich zahájení či průběhu, při kterých bude do ZCHD zasahováno v největší míře a intenzitě. Logicky budou kontroly prováděny i při dokončení prací. V případě „evropských“ ZCHD je ve smyslu § 56 odst. 2 písm. c) ZOPK jednoznačně dán jeden z důvodů předvídaných tímto zákonem, tj. jiný naléhavý důvod převažující veřejného zájmu na jejich ochraně, doložena neexistence jiného uspokojivějšího řešení a současně dostatečně zdůvodněno neovlivnění dosažení či udržení příznivého stavu všech dotčených druhů z hlediska požadované míry ochrany, jak bylo ostatně výše dopodrobna ve vztahu k jednotlivým ZCHD vysvětleno či popsáno.

Důvody pro povolení výjimky, podmínky i časové a místní okolnosti, za nichž lze s odkazem na § 56 odst. 6 ZOPK ve vazbě na § 5b odst. 3 písm. c) téhož zákona postupovat, představuje samotné povolení výjimky podle 56 odst. 1 a 2 ZOPK, včetně k tomu stanovených podmínek (viz výroková část) i v této souvislosti podané odůvodnění MŽP. Ve smyslu § 56 odst. 6 (věta druhá) ZOPK ve vazbě na § 5b odst. 5 téhož zákona je žadatel dále povinen do 31. 12. každého kalendářního roku, MŽP nahlásit všechny zásahy, které byly na podkladě povolení této výjimky uplatněny.

Kácení dřevin rostoucích mimo les v zájmovém území bylo již posouzeno a povoleno na základě Společného územního rozhodnutí a Samostatného územního rozhodnutí. V rámci těchto rozhodnutí bylo povoleno kácení celkem 211 kusů jednotlivých dřevin a souvislých porostů o výměře 93 809 m². V rámci předkládaného Souboru staveb došlo k rozšíření původně posuzovaných ploch o další pozemky, které dosud nebyly předmětem Společného územního rozhodnutí a Samostatného územního rozhodnutí. Tyto nově zařazené pozemky jsou mozaikovitě rozmístěny v rámci již posuzovaných ploch zařízení staveniště, jejichž vnější obvodová hranice nebude překročena. Z hlediska charakteru území, způsobu využití a navrhovaných činností se jedná o obdobné zásahy, jaké byly již posouzeny v rámci výše uvedených územních rozhodnutí. Nadto byl zpracován aktualizovaný dendrologický průzkum (Dendrologický průzkum – Příprava výstavbové plochy a plochy zařízení staveniště, Amentum Clean Energy s.r.o., srpen 2025), který zohledňuje rozšíření a časový odstup od původního šetření. Výsledky aktualizace prokázaly, že v zájmovém území nedošlo k zásadním změnám ve skladbě či rozsahu vegetace. V rámci aktualizace byl zaznamenán úbytek 38 stromů, z toho 31 s obvodem nad 80 cm, zejména v důsledku přirozeného rozpadu, stáří nebo mechanického poškození. Současně byly identifikovány nové dřeviny, které od posledního průzkumu dosáhly obvodu kmene nad 80 cm ve výčetní výšce 130 cm nad zemí, a byly dosud evidovány jako součást souvislých porostů. Na ploše předmětného záměru se vedle kácení povoleného již na základě Společného územního rozhodnutí a Samostatného územního rozhodnutí nově předpokládá kácení dalších 5 ks stromů, konkrétně 4 ks slivoně (*Prunus* sp.) a 1 ks vrby (*Salix* sp) na pozemcích parc. č. 186 v k. ú. Lipňany u Skryjí a parc. č. 348 v k. ú. Heřmanice u Rouchovan. Pro tyto nově identifikované dřeviny je tedy potřeba udělení povolení ke kácení dřevin rostoucích mimo les podle § 8 odst. 1 ZOPK v rámci tohoto JES. Kácení je potřebné pro realizaci záměru NJZ EDU, coby veřejně prospěšné stavby zřizované ve veřejném zájmu, která je v souladu s koncepčními a strategickými dokumenty České republiky. Tyto důvody byly vyhodnoceny jako relevantní rovněž ve výše odkazovaných územních rozhodnutích, v rámci, nichž bylo povoleno kácení většiny stromů nacházejících se na dané ploše. Jedná se tedy pouze o drobné doplnění ve vztahu, k již povolenému kácení v podobě identifikace několika nových

stromů, jejichž ekologický význam je relativně nízký, spočívá zejména v poskytování úkrytových možností pro běžné druhy ptáků a drobných savců.

Ocenění dřevin bylo provedeno dle Metodiky AOPK ČR „Oceňování dřevin rostoucích mimo les“ (Praha, 2022). U nově dorostlých jedinců, kteří dosáhli obvodu kmene nad 80 cm, byla ekologická újma celkově vyčíslena částkou 25 665 Kč (11 496 Kč Dukovany, 14 169 Kč Rouchovany). Za pokácené dřeviny bude provedena náhradní výsadba v rozsahu 4 ks třešně ptačí (*Prunus avium*) na pozemcích parc. č. 689 v k. ú. Dukovany a 1168/2 v k. ú. Rouchovany. Budou využity stromy s balem o obvodu kmene ve výšce 1 m nad zemí 10–12 cm.

Výsledná hodnota navržených kompenzací činí 40.060,- Kč (20. 030,- Kč Dukovany, 20. 030,- Kč Rouchovany). S výsadbou bude spojena následná péče v délce 5 let ode dne výsadby, která bude zahrnovat závlivku včetně dopravy vody (běžně 8-12 x ročně), kontrolu, doplnění nebo odstranění kotvicích a ochranných prvků, hnojení, kypření výsadbové mísy, výchovný řez, vyžínání porostu, odplevelování, ochranu proti chorobám a škůdcům, doplnění mulče na jeden strom po dobu 5 let. Tato opatření zajistí dlouhodobé přežití, stabilitu a plnohodnotné zapojení nově vysazených dřevin do okolního prostředí.

MŽP posoudilo závažnost důvodů pro kácení s funkčním a estetickým významem dřevin, který plní, a dospělo k závěru, že zájem na zachování dřevin nepřevyšuje nad konkurujícím zájmem na jejich pokácení, a tudíž s kácením souhlasí.

Podle § 5 vyhlášky č. 189/2013 Sb., o ochraně dřevin a povolování jejich kácení, ve znění pozdějších předpisů, se kácení provádí zpravidla v období jejich vegetačního klidu. Obdobím vegetačního klidu se rozumí období přirozeného útlumu fyziologických a ekologických funkcí dřevin. Ve zdejší nadmořské výšce se předpokládá období vegetačního klidu nejdříve od 1. 10. a nejpozději do 31. 3. kalendářního roku realizace předmětného záměru. Kácení předmětných dřevin je možné provést pouze v případě, bude-li záměr na základě pravomocného rozhodnutí o povolení záměru realizován.

MŽP posoudilo předmětný záměr na základě předložené projektové dokumentace a dospělo k závěru, že není v rozporu se zájmy chráněnými ZOPK, a souhlasí s povolením výjimky ze zákazů u zvláště chráněných druhů rostlin a živočichů podle § 56 odst. 1 ZOPK, souhlasí s povolením ke kácení dřevin podle § 8 odst. 1 ZOPK a ukládá náhradní výsadbu dle § 9 odst. 1 ZOPK, a to vše v rozsahu, jak je uvedeno v závazné části tohoto závazného stanoviska.

Zákon č. 334/1992 Sb., o ochraně zemědělského půdního fondu, ve znění pozdějších předpisů

Dle předložených podkladů se předmětný záměr dotkne pozemků uvedených v Tabulce č. 2 v k. ú. Lipňany u Skryjí a Heřmanice u Rouchovan, které jsou součástí zemědělského půdního fondu (podle evidence katastru nemovitostí), a proto podléhá souhlasu k odnětí půdy ze ZPF podle § 9 ZZPF. V rámci tohoto JES je k předmětnému záměru vydáván souhlas k dočasnému odnětí půdy ze ZPF pro výše uvedené pozemky.

MŽP ověřilo, že podklady žádosti týkající se odnětí půdy za ZPF splňují požadavky stanovené ZZPF i vyhláškou č. 271/2019 Sb. o stanovení postupů k zajištění ochrany zemědělského půdního fondu, ve znění pozdějších předpisů. Po posouzení obsahu žádosti dospělo k závěru,

že s požadovaným dočasným odnětím lze vyslovit souhlas, třebaže se jedná o půdy zařazené i do I. a II. třídy ochrany. Pro udělení souhlasu svědčí zejména okolnost, že se jedná o záměr, který je nezbytný pro realizaci stavby energetického zařízení celostátního významu (NJZ EDU), která je v souladu se Státní energetickou koncepcí, Politikou územního rozvoje a Zásadami územního rozvoje Kraje Vysočina po její 4. aktualizaci. Jedná se o stavbu v těsné návaznosti na stávající areál Jaderné elektrárny Dukovany, mimo zastavěná území obcí. Jedná se navíc o dočasné odnětí a veškerá dočasně odnímaná plocha bude po ukončení výstavby zpětně rekultivována na ZPF. Navržené řešení splňuje zásady ochrany ZPF formulované v § 4 ZZPF. Záměr lze z hlediska ochrany ZPF považovat za přípustný.

MŽP posoudilo předmětný záměr na základě předložené projektové dokumentace a dospělo k závěru, že není v rozporu se zájmy chráněnými ZZPF, a souhlasí tedy s povolením dočasného odnětí ze ZPF podle § 9 ZZPF ve spojení s § 21 odst. 4 téhož zákona v rozsahu, jak je uvedeno v závazné části tohoto závazného stanoviska.

Zákon č. 254/2001 Sb., o vodách a o změně některých zákonů (vodní zákon), ve znění pozdějších předpisů

Realizací předmětného záměru dojde k dotčení neupravených vodních toků VT Heřmanický potok – IDVT 10207906 a VT Skryjský potok – IDVT 10192072, jejichž přímým správcem je Povodí Moravy, s. p., závod Dyje, provoz Náměšť nad Oslavou (sídlem Třebíčská 188, 675 71 Náměšť nad Oslavou), ale nedojde k dotčení pozemků ani majetku ve správě Povodí Moravy, s. p. Jedná se o vodní útvar povrchových vod (VÚ): „Rokytná od toku Rouchovanka po ústí do toku Jihlava“, ID VÚ: DYJ_1160 a „Nádrž Mohelno na toku Jihlava“, ID VÚ: DYJ_0945_J. ÚPZV: „Krystalinikum v povodí Jihlavy“, ID ÚPZV: 65500.

Účelem souboru staveb je především provedení přípravných terénních prací na výstavbové ploše a na ploše zařízení staveniště pro stanovení potřebných výškových úrovní včetně provedení skrývky ornice a podorničí. Současně v rámci předkládaného souboru staveb mají být provedeny úpravy na stávajících silnicích II/152 a III/15249 a dopravní napojení účelových komunikací pro obsluhu areálu jaderného zařízení NJZ EDU. Dále budou realizovány stavby potrubí pro odvod odpadních vod v průběhu výstavby do Skryjské nádrže a dešťových vod do Heřmanického potoka a do Skryjské nádrže. Srážky dopadající na odvodňované plochy budou naváděny do systému navržené dešťové kanalizace – vypouštění vod do recipientů (vodních toků) bude probíhat přes pojistné nádrže (zajištění kvality vod) a přes retenční nádrže (redukce odtoku).

MŽP konstatuje, že z pohledu vodního zákona nahrazuje tímto JES souhlas vodoprávního úřadu ve smyslu ustanovení § 17 odst. 1 písm. a) vodního zákona, a to z důvodu, že záměr se nachází na pozemcích, na nichž se nacházejí koryta vodních toků, nebo na pozemcích s takovými pozemky sousedících. Podle § 17 odst. 1 písm. a) vodního zákona je souhlas vodoprávního úřadu třeba ke stavbám, zařízením nebo činnostem, k nimž není třeba povolení podle vodního zákona, které však mohou ovlivnit vodní poměry, a to ke stavbám a zařízením na pozemcích, na nichž se nacházejí koryta vodních toků, nebo na pozemcích s takovými pozemky sousedících, pokud tyto stavby a zařízení ovlivní vodní poměry. Tato skutečnost byla tedy naplněna.

MŽP posoudilo předmětný záměr na základě předložené žádosti a ve vztahu k zájmům

chráněným vodním zákonem. K žádosti o vydání JES bylo předloženo souhlasné stanovisko Povodí Moravy, s. p. (jako správce povodí a správce dotčených vodních toků) ze dne 27. 2. 2026, spis. zn. PM- 6038/2026/5203/Ji, ve kterém je mimo jiné uvedeno, že z hlediska zájmů daných platným Národním plánem povodí Dunaje a Plánem dílčího povodí Dyje (podle § 24 až § 26 vodního zákona) je uvedený záměr možný, protože lze předpokládat, že záměrem nedojde ke zhoršení chemického stavu a ekologického stavu/potenciálu dotčených útvarů povrchových vod a chemického stavu a kvantitativního stavu útvarů podzemních vod, a nebude znemožněno dosažení jejich dobrého stavu a potenciálu. Toto hodnocení vychází z posouzení souladu daného záměru s výše uvedenými platnými dokumenty. Správce povodí a správce vodních toků předpokládá, že uvedený záměr vzhledem ke svému charakteru, velikosti a dopadu nebude mít vliv na stav vodního útvaru.

Podmínky, které jsou uvedeny v závazné části tohoto JES se týkají realizace a následného užívání stavby. V projektové dokumentaci pro předmětný záměr je uvedeno, že žadatel zajistí v souladu s vodním zákonem a vyhláškou č. 450/2005 Sb., o náležitostech nakládání se závadnými látkami a náležitostech havarijního plánu, způsobu a rozsahu hlášení havárií, jejich zneškodňování a odstraňování jejich škodlivých následků, ve znění pozdějších předpisů, vypracování havarijního plánu pro případ úniku ropných produktů, nebezpečných odpadů, nebezpečných chemických látek a přípravků nebo látek škodlivých vodám na staveništi.

MŽP dále upozorňuje, že v souladu s § 39 vodního zákona je uložena povinnost předcházet znečištění vod závadnými látkami, které by mohly nepříznivě ovlivnit jakost povrchových nebo podzemních vod. Jedná se o povinnosti stanovené přímo vodním zákonem, proto je uvedena v odůvodnění tohoto stanoviska. Žadatel zajistí, aby na staveništi byly dostupné prostředky pro likvidaci možných škod vyplývajících z havarijního plánu a aby s havarijním plánem byli seznámeni všichni pracovníci stavby. Základní prostředky pro likvidaci havárie mohou být např. technika pro odtěžení kontaminované zeminy, sorbenty, norná stěna.

K podkladům pro vydání JES byla rovněž přiložena aktualizace vodohospodářských bilancí pro výše uvedený soubor staveb zpracovaná Výzkumným ústavem vodohospodářským T. G. Masaryka z března 2026 na základě objednávky společnosti ÚJV Řež, a. s. Tato studie vychází konkrétně z požadavků uvedených v podmínkách č. 6 a 17 závazného stanoviska EIA k NJZ v lokalitě Dukovany ze dne 30. 8. 2019 č.j. MZP/2019/710/7762. Závěrem studie se uvádí, že vzhledem k předmětu a charakteru předkládaného souboru staveb, který nebude využívat surovou vodu pro technologické účely, ale pouze v určité době pro dočasné skrápění staveniště, je možné konstatovat, a to i na základě provedených výpočtů, že odběr surové vody nebude mít vliv na průtok v řece Jihlavě. Rovněž je možné konstatovat, že podmínky č. 6 a 17 stanoviska EIA jsou řádně plněny.

MŽP uvádí, že předmětný záměr se nenachází v záplavovém území ani v aktivní zóně záplavového území, což bylo ověřeno v mapách záplavových území a v mapách vyhlášených aktivních zón záplavových území, předmětný záměr se nenachází ani v ochranném pásmu vodního zdroje.

Co se týká možnosti vsakování vod v dané lokalitě, z pohledu § 5 odst. 3 vodního zákona se v předložené projektové dokumentaci uvádí, že s ohledem na charakter, značný rozsah a využití odvodňovaných ploch lze konstatovat, že možnosti likvidace odtékajících dešťových vod jejich vsakováním do půdního prostředí jsou pro tuto stavbu naprosto minimální, a to zejména

z následujících důvodů:

- Geologické a hydrogeologické podmínky v lokalitě jsou z hlediska vsakování vod poměrně nepříznivé – jedná se o omezeně propustné podloží.
- Vzhledem k uvažovaným terénním úpravám budou plochy tvořeny buď poměrně mocnou vrstvou navážek původních nepropustných zemin (případně ještě zlepšených vápněním apod.) s vysokou mírou zhutnění. Zároveň se zde budou nacházet plochy odkopu zasahujícího až do úrovně podložních hornin (opět s velmi nízkou propustností – amfibolity, ruly).
- Jednotlivé odvodňované plochy jsou velice rozsáhlé – odtoková množství budou tedy rovněž značná a budou tedy převyšovat vsakovací kapacitu půdního prostředí.
- S ohledem na charakter a využití ploch se předpokládá nutnost zabezpečení kvalitativních parametrů odtékajících vod pomocí pojistných nádrží (usazovací nádrže s případným odloučením ropných látek). Toto řešení neumožňuje využití decentralizovaného nakládání s vodami ani jejich průběžnou likvidaci vsakem v místě dopadu srážek.

Z výše uvedených skutečností tedy vyplývá, že vsakování vod pro tuto konkrétní stavbu není použitelným řešením. Koncepce nakládání s dešťovými vodami tedy uvažuje s variantou retence zachycených vod s jejich následným regulovaným vypouštěním do recipientů (nezvýšení stávajícího specifického odtoku z území).

Předmětný záměr nevyžaduje vydání výjimky podle § 23a odst. 8 vodního zákona, vzhledem k jeho charakteru lze rovněž vyloučit dopad na zranitelné oblasti (podle § 33 vodního zákona, týkají se vlivu dusičnanů ze zemědělské činnosti) i na citlivé oblasti (podle § 32 vodního zákona, týkají se vlivu nutrientů na vodní zdroje).

MŽP na základě výše uvedeného dospělo k závěru, že provedení předmětného záměru nepovede při splnění stanovených podmínek ke zhoršení stavu nebo ekologického potenciálu útvaru povrchové vody nebo stavu útvaru podzemní vody či znemožnění dosažení dobrého stavu nebo dobrého ekologického potenciálu útvaru povrchové vody nebo dobrého stavu útvaru podzemní vody.

MŽP posoudilo předmětný záměr na základě předložené projektové dokumentace a dospělo k závěru, že není v rozporu se zájmy chráněnými vodním zákonem, a souhlasí s dotčením zájmů chráněných vodním zákonem v souladu s § 17 odst. 1 písm. a) téhož zákona v rozsahu, jak je uvedeno v závazné části tohoto závazného stanoviska.

Zákon č. 541/2020 Sb., o odpadech, ve znění pozdějších předpisů

MŽP posoudilo způsob nakládání s odpady v rámci předmětného záměru na základě předložené projektové dokumentace a dospělo k závěru, že předmětný záměr není v rozporu se zájmy chráněnými ZOD. S odpady bude nakládáno dle platné a účinné právní úpravy. Žadatel bude při své činnosti naplňovat povinnosti původce odpadů v souladu s § 15 ZOD a bude také vést průběžnou evidenci a uchovávat veškeré doklady o předání odpadů v souladu s § 26 vyhlášky č. 273/2021 Sb., o podrobnostech nakládání s odpady, ve znění pozdějších předpisů (dále jen „vyhláška č. 273/2021 Sb.“), a to po celou dobu výstavby. **Vzhledem k charakteru záměru**

a rozsahu stavebních činností je tento záměr z hlediska odpadového hospodářství přípustný.

Během realizace záměru se předpokládá vznik a likvidace odpadů v následujícím rozsahu a množství: 15 01 01 Papírové a lepenkové obaly (~1 t), 15 01 02 Plastové obaly (~0,5 t), 15 01 03 Dřevěné obaly (~0,5 t), 15 01 06 Směsné obaly (~0,5 t), 17 01 01 Beton (~500 t), 17 01 02 Cihly (~10 t), 17 02 01 Dřevo (~1 t), 17 02 02 Sklo (~0,1 t), 17 02 03 Plasty (~0,2 t), 17 04 01 Měď, bronz, mosaz (~0,1 t), 17 04 02 Hliník (~0,1 t), 17 04 04 Zinek (~0,1 t), 17 04 05 Železo a ocel (~0,5 t), 17 04 11 Kabely neuvedené pod 17 04 10 (~0,1 t) 17 04 07 Směsné kovy (~0,1 t), 19 09 04 Jiné stavební a demoliční odpady (~5 t), 20 03 01 Směsný komunální odpad (~20 t).

Za nakládání s odpady bude odpovídat jejich původce, tj. dodavatel stavby nebo jeho subdodavatelé. Původce zajistí likvidaci odpadů samostatně nebo prostřednictvím oprávněné osoby. V případě nebezpečných odpadů bude využita výhradně firma s příslušným oprávněním k nakládání s tímto typem odpadu. Převážná část odpadů vzniklých při výstavbě bude tvořena odpady kategorie ostatní (O). Podíl nebezpečných odpadů (N) se předpokládá v řádu desetin procenta, maximálně do 1 % z celkového množství odpadů. Typicky se bude jednat o obaly od nátěrových hmot, ředidel, olejů apod. Ukládání odpadů na skládky bude minimalizováno – přednostně bude zajištěno jejich využití jako druhotné suroviny. Na skládku budou ukládány pouze odpady, pro které to bude v době výstavby přípustné podle aktuálních právních předpisů.

Při výstavbě vznikne také přebytečná zemina z výkopových prací v odhadovaném množství cca 165 400 m³. Tato zemina nebude považována za odpad, neboť bude deponována na ploše B2 zařízení staveniště NJZ EDU a následně využita pro terénní úpravy v rámci rekultivace po ukončení výstavby. Bude docházet k deficitu potřebné zeminy, tento deficit bude dorovnán z výkopů pro základy staveb realizovaných v dalších fázích projektu, z toho vyplývá, že nedojde k návozu zeminy z míst mimo stavbu předmětného záměru. Výjimku tvoří zemina kontaminovaná ropnými látkami nebo jinými škodlivinami, která bude klasifikována jako odpad a bude s ní nakládáno v souladu s výše uvedenými právními předpisy.

Při stavební činnosti se nepředpokládá vznik odpadu obsahujícího azbest. Pokud by se však na stavbě vyskytl, je nutné respektovat povinnosti uvedené v § 85 ZOD. Při pracích s materiály obsahujícími azbest a odpady z nich je nutné postupovat ve smyslu § 41 zákona č. 258/2000 Sb., o ochraně veřejného zdraví, ve znění pozdějších předpisů (tj. povinnost zaměstnavatele ohlásit orgánu ochrany veřejného zdraví příslušnému podle místa činnosti, že budou prováděny práce, při nichž jsou nebo mohou být zaměstnanci exponováni vláknům azbestu, a toto hlášení učinit nejméně 30 dnů před zahájením práce).

Třídění odpadů bude probíhat přímo na staveništi. Odstranění vzniklých odpadů proběhne předáním specializovaným oprávněným firmám, které je odstraní a ekologicky zlikvidují na místě oprávněném k odstraňování těchto konkrétních odpadů. Na stavbě bude vedena průběžná evidence vzniklých odpadů. Kopie dokladů o předání odpadu ze stavby oprávněné osobě k využití či odstranění se budou zakládat do stavební dokumentace.

Po provedení stavby, která podléhá povolení podle SZ, je žadatel podle § 93a odst. 2 ZOD povinen ve lhůtě **do 30 dnů od dokončení prací zaslat MŽP doklady prokazující**, že veškeré opětovně použité stavební výrobky, využití vedlejší produkty a stavební výrobky, které přestaly

být odpadem, byly využity v souladu se ZOD a že veškeré získané materiály jsou stavebními výrobky nebo vedlejšími produkty, které se nestaly odpadem, nebo s nimi bylo naloženo jako s odpady v souladu se ZOD a hierarchií odpadového hospodářství, a to pro množství a druhy odpadů, jak je uvedeno v projektové dokumentaci.

Doklady odpovídající druhu a rozsahu záměru, které prokazují splnění výše uvedených zákonných podmínek, jsou například tyto:

- a) V případě vstupujících vedlejších produktů, pro které jsou nastavena zvláštní kritéria (znovuzískaná asfaltová směs), a výrobků z odpadu je takovým dokladem průvodní dokumentace podle § 11 vyhlášky č. 283/2023 Sb., o stanovení podmínek, při jejichž splnění jsou znovuzískaná asfaltová směs a znovuzískaný penetrační makadam vedlejším produktem nebo přestávají být odpadem (dále jen „vyhláška č. 283/2023 Sb.“) v případě znovuzískané asfaltové směsi nebo podle § 83 odst. 3 vyhlášky č. 273/2021 Sb. v případě ostatních recyklátů ze stavebních a demoličních odpadů včetně protokolů o vzorkování a zkoušení, které prokazují, že obsah škodlivin je v souladu s požadavky ZOD a prováděcích vyhlášek. V případě zeminy a přírodního kameniva pak jde o protokoly o vzorkování a zkoušení a dále doklady o jejich původu (smlouva, stavební dokumentace stavby, kde vznikly).
- b) V případě materiálů vystupujících ze záměru jsou to pro vedlejší produkty a opětovně použitelné výrobky smlouvy s jejich odběrateli a označení místa jejich použití v případě, že je použije sám na jiném místě také povolení záměru, kde budou využity, nebo zdůvodnění toho, proč není takové povolení potřeba; v případě znovuzískané asfaltové směsi jako vedlejšího produktu rovněž průvodní dokumentace v souladu s § 11 vyhlášky č. 283/2023 Sb. včetně protokolů o vzorkování a zkoušení.
- c) Dokladem pro správné naložení s odpady je potvrzení od provozovatele zařízení, které odpad převzalo podle § 17 odst. 1 písm. c) ZOD (vážní lístek), nebo výpis z průběžné evidence provozovatele zařízení. **Čestné prohlášení žadatele nelze považovat za dostatečný doklad o splnění dané povinnosti.**

MŽP posoudilo předmětný záměr na základě předložené projektové dokumentace a dospělo k závěru, že předmětný záměr není v rozporu se zájmy chráněnými ZOD, a považuje záměr z hlediska ZOD za přípustný, jak je uvedeno v závazné části tohoto závazného stanoviska.

Přehled pro předmětný záměr již vydaných správních úkonů, namísto nichž se vydává JES:

Ve fázi územního řízení byla již v minulosti vydána některá závazná stanoviska či rozhodnutí na úseku ochrany životního prostředí, která byla následně využita jako podklad pro vydání územního rozhodnutí Ministerstva průmyslu a obchodu ze dne 30. 10. 2023, č. j. MPO 76834/23/422 – SÚ, jež bylo potvrzeno rozkladovým rozhodnutím ministra průmyslu a obchodu ze dne 27. 2. 2025, č. j. MPO 23262/2025, a pro vydání územního rozhodnutí Ministerstva průmyslu ze dne 30. 10. 2023, č. j. MPO 76833/23/423 – SÚ, jež bylo potvrzeno rozkladovým rozhodnutím ministra průmyslu a obchodu ze dne 27. 2. 2025, č. j. MPO 23256/2025. Dílčí stavby v působnosti těchto územních rozhodnutí zahrnují stavební objekty předmětného záměru. MŽP dodává, že vzhledem k tomu, že předmětný záměr

nevyžaduje jejich změnu, zůstávají tak nadále v platnosti (viz dále). Nad rámec ploch již posouzených pro účely územních rozhodnutí je předmětný záměr rozšířen o další pozemky, které jsou mozaikovitě rozmístěné uvnitř plochy pro zařízení staveniště, jež byla předmětem výroku č. II. Společného územního rozhodnutí. Charakter této plochy zůstává i po rozšíření zachován a její vnější hranice nebudou překročeny. Z hlediska charakteru území, způsobu využití a navrhovaných činností se jedná o obdobné zásahy, jaké byly již posouzeny v rámci výše uvedeného Společného územního rozhodnutí a Samostatného územního rozhodnutí. Proto lze konstatovat, že závěry stanovené v těchto rozhodnutích jsou relevantní i pro nově doplněné pozemky.

Zákon č. 114/1992 Sb., o ochraně přírody a krajiny, ve znění pozdějších předpisů

Z předložených dokumentů vyplývá, že realizací záměru dojde k dotčení zájmů obecné ochrany přírody chráněných podle ZOPK. Souhlasem dle § 4 odst. 2 ZOPK a posouzením zásahu do krajinného rázu ve smyslu § 12 odst. 2 ZOPK se zabývají jednotlivá závazná stanoviska (dále také „ZS“) – viz dále. Nově zařazené pozemky (nad rámec již posuzovaných ploch) jsou mozaikovitě rozmístěny v rámci již posuzovaných ploch v rámci zařízení staveniště při zachování vnější obvodové hranice. Tyto nové pozemky se tak stejně jako ostatní plochy zařízení staveniště, které byly předmětem výroku č. II Společného územního rozhodnutí nachází mimo významné krajinné prvky (dále jen „VKP“). Z hlediska charakteru území, způsobu využití a navrhovaných činností se jedná o obdobné zásahy, jaké byly již posouzeny v rámci výše uvedeného Společného územního rozhodnutí, tedy bude možné ovlivnění VKP pouze nepřímé, a to v souvislosti se zaústěním srážkových vod z plochy zařízení staveniště do VKP vodního toku, údolní nivy, rybníku a vodní nádrže, které však bude kompenzováno systémem dešťových, pojistných a retenčních nádrží a lokálními odlučovači. Realizace předmětného záměru bude probíhat tak, že na pozemcích VKP nacházejících se v jeho blízkosti nebudou umístovány žádné účelové komunikace, trasy pro staveništní dopravu, ani parkovací plochy pro stavební stroje a dopravní prostředky. Současně bude zajištěno, aby na pozemcích VKP nacházejících se v blízkosti předmětného záměru nedocházelo ke znečištění půdy a vody nebezpečnými látkami. Vliv rozšíření pozemků na krajinný ráz je jen nepatrný a téměř neregistrovatelný. Navržené činnosti zahrnují kácení vegetace, skrývku ornice a podorničí, terénní úpravy a výstavbu retenčních a pojistných nádrží. Z hlediska charakteru území, způsobu využití a navrhovaných činností se tak jedná o obdobné zásahy, jaké byly již posouzeny v rámci Společného územního rozhodnutí a Samostatného územního rozhodnutí. Proto lze konstatovat, že ze závěrů stanovených v těchto rozhodnutích lze vycházet i u nově doplněných pozemků, a vliv na krajinný ráz zůstává stejný.

MŽP dodává, že vzhledem k tomu, že nově zařazené pozemky jsou mozaikovitě rozmístěny uvnitř již dříve posuzovaných ploch, vztahují se na ně stávající ZS k zásahu do VKP a krajinného rázu, a není proto nutné vydávat samostatné souhlasy dle § 4 odst. 2 a § 12 odst. 2 ZOPK.

Podkladem pro Společné územní rozhodnutí byla následující ZS, která zůstávají nadále v platnosti:

- souhlasné ZS Krajského úřadu Kraje Vysočina, odboru životního prostředí a zemědělství ze dne 26. 1. 2021, č. j. KUJI 107147/2020 OZPZ 2268/2020, ve znění usnesení ze dne 17. 2. 2021, č. j. KUJI 13409/2021 OZPZ 2268/2020, které bylo potvrzeno závazným

- stanoviskem Ministerstva životního prostředí ze dne 14. 6. 2024, č. j. MZP/2024/240/1282, pro stavbu „Soubor staveb v areálu jaderného zařízení „Nový jaderný zdroj v lokalitě Dukovany““ dle § 4 odst. 2 ZOPK k zásahu do VKP vodního toku, vodní nádrže, rybníku a údolní nivy bez podmínek. Rovněž je zde ve smyslu § 5 odst. 3 ZOPK stanoven biologický dozor, který bude dohlížet na respektování ochrany rostlin a živočichů v průběhu celé realizace záměru. Dále je v tomto ZS udělen souhlas k zásahu do krajinného rázu dle § 12 odst. 2 ZOPK, jež stanovuje podmínku týkající se písemného oslovení dotčených obcí žadatelem nejméně 3 roky před zahájením stavby s nabídkou možnosti provedení výsadby dřevin ke zmírnění vizuálního vlivu stavby na intravilán sídla,
- souhlasné ZS Krajského úřadu Kraje Vysočina, odboru životního prostředí a zemědělství ze dne 13. 11. 2020, č. j. KUJI 72361/2020 OZPZ 2268/2020, ve znění usnesení ze dne 23. 11. 2020, č. j. KUJI 110714/2020 OZPZ 2268/2020, které bylo potvrzeno závazným stanoviskem Ministerstva životního prostředí ze dne 14. 6. 2024, č. j. MZP/2024/240/1282, pro stavbu „Odvedení odpadních vod z výstavby NJZ EDU do Skryjské nádrže“ dle § 4 odst. 2 ZOPK k zásahu do VKP vodního toku a vodní nádrže bez podmínek. Rovněž je zde ve smyslu § 5 odst. 3 ZOPK stanoven biologický dozor, který bude dohlížet na respektování ochrany rostlin a živočichů v průběhu celé realizace záměru. Dále je v tomto ZS sděleno, že Krajský úřad Kraje Vysočina nebude vydávat závazné stanovisko k zásahu do krajinného rázu podle § 12 odst. 1 a 2 ZOPK, neboť posuzovaná stavba vzhledem k rozsahu a umístění nemůže mít dopad na snížení krajinného rázu daného místa (dotčený krajinný prostor zde nemá smysl vymezovat),
 - souhlasné ZS Krajského úřadu Kraje Vysočina, odboru životního prostředí a zemědělství ze dne 13. 11. 2020, č. j. KUJI 72354/2020 OZPZ 2268/2020, které bylo potvrzeno závazným stanoviskem Ministerstva životního prostředí ze dne 14. 6. 2024, č. j. MZP/2024/240/1282, pro stavbu „Odvedení srážkových vod z plochy NJZ EDU do Skryjské nádrže“ dle § 4 odst. 2 ZOPK k zásahu do VKP vodního toku a vodní nádrže bez podmínek. Rovněž je zde ve smyslu § 5 odst. 3 ZOPK stanoven biologický dozor, který bude dohlížet na respektování ochrany rostlin a živočichů v průběhu celé realizace záměru. Dále je v tomto ZS sděleno, že Krajský úřad Kraje Vysočina nebude vydávat závazné stanovisko k zásahu do krajinného rázu podle § 12 odst. 1 a 2 ZOPK, neboť posuzovaná stavba vzhledem k rozsahu a umístění do mělké údolnice nemůže mít dopad na snížení krajinného rázu daného místa (dotčený krajinný prostor zde nemá smysl vymezovat), a
 - souhlasné ZS (s podmínkami) Krajského úřadu Kraje Vysočina, odboru životního prostředí a zemědělství ze dne 13. 11. 2020, č. j. KUJI 64144/2020 OZPZ 2268/2020, ve znění usnesení ze dne 24. 11. 2020, č. j. KUJI 110702/2020 OZPZ 2268/2020 a změny závazného stanoviska ze dne 5. 2. 2021, č. j. KUJI 4229/2021 OZPZ 2268/2020, které bylo potvrzeno závazným stanoviskem Ministerstva životního prostředí ze dne 14. 6. 2024, č. j. MZP/2024/240/1282, pro stavbu „Odvedení srážkových vod z ploch zařízení staveniště NJZ EDU do Heřmanického potoka“ dle § 4 odst. 2 ZOPK k zásahu do VKP vodního toku a údolní nivy. Rovněž je zde ve smyslu § 5 odst. 3 ZOPK stanoven biologický dozor, který bude dohlížet na respektování ochrany rostlin a živočichů v průběhu celé realizace záměru. Dále je v tomto ZS sděleno, že Krajský úřad Kraje Vysočina nebude

vydávat závazné stanovisko k zásahu do krajinného rázu podle § 12 odst. 1 a 2 ZOPK, neboť posuzovaná stavba vzhledem k rozsahu a umístění do mělké údolnice nemůže mít dopad na snížení krajinného rázu daného místa (dotčený krajinný prostor zde nemá smysl vymezovat).

Podkladem pro Samostatné územní rozhodnutí bylo následující sdělení, které zůstává nadále v platnosti:

- sdělení Krajského úřadu Kraje Vysočina, odboru životního prostředí a zemědělství ze dne 18. 11. 2020, č. j. KUJI 71684/2020 OZPZ 2268/2020, pro stavbu „Napojení NJZ EDU na dopravní infrastrukturu“, že Krajský úřad Kraje Vysočina nebude vydávat závazné stanovisko k zásahu do VKP dle § 4 odst. 2 ZOPK, protože žádná ze silnic v místech stavebních úprav nepřekračuje vodní tok, údolní nivu či jiný VKP. Rovněž je zde ve smyslu § 5 odst. 3 ZOPK stanoven biologický dozor, který bude dohlížet na respektování ochrany rostlin a živočichů v průběhu celé realizace záměru. Dále je v tomto ZS sděleno, že Krajský úřad Kraje Vysočina nebude vydávat závazné stanovisko k zásahu do krajinného rázu podle § 12 odst. 1 a 2 ZOPK, neboť posuzovaná stavba vzhledem k rozsahu a umístění nemůže mít dopad na snížení krajinného rázu daných míst.

Dále byla Krajským úřadem Kraje Vysočina pro účely územního rozhodnutí vydána sdělení, že předmětný záměr nevyžaduje stanovení odchylného postupu při ochraně volně žijících ptáků podle § 5b odst. 3 ZOPK (viz níže). MŽP konstatuje, že z rozpracování podrobnějšího technického řešení v rámci dokumentace pro stavební povolení (resp. povolení záměru) a rozšíření o nové pozemky předmětného záměru nevyplývají nové aspekty, jejichž vliv by bylo třeba znovu posoudit z pohledu zájmů chráněných dle § 5b odst. 1 ZOPK, a proto v rámci tohoto JES není tento správní úkon vydáván.

Podkladem pro Společné územní rozhodnutí bylo:

- sdělení Krajského úřadu Kraje Vysočina, odboru životního prostředí a zemědělství ze dne 26. 1. 2021, č. j. KUJI 107147/2020 OZPZ 2268/2020, ve znění usnesení ze dne 17. 2. 2021, č. j. KUJI 13409/2021 OZPZ 2268/2020, které bylo potvrzeno závazným stanoviskem Ministerstva životního prostředí ze dne 14. 6. 2024, č. j. MZP/2024/240/1282, pro stavbu „Soubor staveb v areálu jaderného zařízení „Nový jaderný zdroj v lokalitě Dukovany““, z něhož vyplývá, že Krajský úřad Kraje Vysočina nebude vydávat rozhodnutí k odchylnému postupu podle § 5b ZOPK, neboť záměrem žadatele není činnost, která by mohla negativním způsobem ovlivnit avifaunu a přitom by ji nebylo možno kompenzovat v tomto případě bližším a z hlediska rozsahu kácení celistvějším správním aktem podle § 8 ZOPK,
- sdělení Krajského úřadu Kraje Vysočina, odboru životního prostředí a zemědělství ze dne 13. 11. 2020, č. j. KUJI 72361/2020 OZPZ 2268/2020, ve znění usnesení ze dne 23. 11. 2020, č. j. KUJI 110714/2020 OZPZ 2268/2020, které bylo potvrzeno závazným stanoviskem Ministerstva životního prostředí ze dne 14. 6. 2024, č. j. MZP/2024/240/1282, pro stavbu „Odvedení odpadních vod z výstavby NJZ EDU do Skryjské nádrže“, z něhož vyplývá, že Krajský úřad Kraje Vysočina nebude vydávat rozhodnutí k odchylnému postupu podle § 5b ZOPK, neboť záměrem žadatele není činnost, která by mohla negativním způsobem ovlivnit avifaunu a přitom by ji nebylo

možno kompenzovat v tomto případě bližším a z hlediska rozsahu kácení celistvějším závazným stanoviskem podle § 8 odst. 6 ZOPK,

- sdělení Krajského úřadu Kraje Vysočina, odboru životního prostředí a zemědělství ze dne 13. 11. 2020, č. j. KUJI 72354/2020 OZPZ 2268/2020, které bylo potvrzeno závazným stanoviskem Ministerstva životního prostředí ze dne 14. 6. 2024, č. j. MZP/2024/240/1282, pro stavbu „Odvedení srážkových vod z plochy NJZ EDU do Skryjské nádrže“, z něhož vyplývá, že Krajský úřad Kraje Vysočina nebude vydávat rozhodnutí k odchylnému postupu podle § 5b ZOPK, neboť záměrem žadatele není činnost, která by mohla negativním způsobem ovlivnit avifaunu a přitom by ji nebylo možno kompenzovat v tomto případě bližším a z hlediska rozsahu kácení celistvějším závazným stanoviskem podle § 8 odst. 6 ZOPK, a
- sdělení Krajského úřadu Kraje Vysočina, odboru životního prostředí a zemědělství ze dne 13. 11. 2020, č. j. KUJI 64144/2020 OZPZ 2268/2020, ve znění usnesení ze dne 24. 11. 2020, č. j. KUJI 110702/2020 OZPZ 2268/2020 a změny ze dne 5. 2. 2021, č. j. KUJI 4229/2021 OZPZ 2268/2020, které bylo potvrzeno závazným stanoviskem Ministerstva životního prostředí ze dne 14. 6. 2024, č. j. MZP/2024/240/1282, pro stavbu „Odvedení srážkových vod z ploch zařízení staveniště NJZ EDU do Heřmanického potoka“, z něhož vyplývá, že Krajský úřad Kraje Vysočina nebude vydávat rozhodnutí k odchylnému postupu podle § 5b ZOPK, neboť záměrem žadatele není činnost, která by mohla negativním způsobem ovlivnit avifaunu a přitom by ji nebylo možno kompenzovat v tomto případě bližším a z hlediska rozsahu kácení celistvějším závazným stanoviskem podle § 8 odst. 6 ZOPK.

Podkladem pro Samostatné územní rozhodnutí bylo:

- sdělení Krajského úřadu Kraje Vysočina, odboru životního prostředí a zemědělství ze dne 18. 11. 2020, č. j. KUJI 71684/2020 OZPZ 2268/2020 pro stavbu „Napojení NJZ EDU na dopravní infrastrukturu“, z něhož vyplývá, že Krajský úřad Kraje Vysočina nebude vydávat rozhodnutí k odchylnému postupu podle § 5b ZOPK, neboť záměrem žadatele není činnost, která by mohla negativním způsobem ovlivnit avifaunu a přitom by ji popřípadě nebylo možno kompenzovat v tomto případě bližším a z hlediska rozsahu kácení celistvějším závazným stanoviskem podle § 8 odst. 6 ZOPK.

Povolením dle § 8 odst. 1 ZOPK se zabývají jednotlivá závazná stanoviska – viz dále. Z aktualizace dendrologického průzkumu nicméně vyplynula potřeba kácení dalších dřevin nad rámec těch, které byly již povoleny v rámci Společného územního rozhodnutí a Samostatného územního rozhodnutí. Jedná se o nově identifikované dřeviny, které v mezidobí svou velikostí přesáhly zákonný limit, v důsledku čehož je třeba k těmto dřevinám dodatečně získat povolení ke kácení dřevin. Souhlas ke kácení těchto dosud nepovolených dřevin je součástí tohoto JES – viz bod II. jeho závazné části, tj. již vydaná ZS zůstávají v platnosti (resp. jsou i nadále právně využitelná), souhlas s kácením se v rámci tohoto JES uděluje pouze pro tyto nově identifikované dřeviny.

Podkladem pro Společné územní rozhodnutí byla následující ZS, která zůstávají nadále v platnosti:

- souhlasné ZS (s podmínkami) Obecního úřadu Dukovany ze dne 12. 6. 2023, č. j. OUDUK-221/2023/02-ŽP (který byl pověřen jako orgán ochrany přírody na základě usnesení Krajského úřadu Kraje Vysočina, odboru životního prostředí a zemědělství, vydaného dne 15. 2. 2023 pod č. j. KUJI/19686/2023), které bylo potvrzeno závazným stanoviskem Krajského úřadu Kraje Vysočina ze dne 19. 8. 2024, č. j. KUJI/75583/2024 OŽPZ/1450/2024, ke kácení dřevin pro stavbu „Soubor staveb v areálu jaderného zařízení „Nový jaderný zdroj v lokalitě Dukovany““,
- souhlasné ZS (s podmínkami) Obecního úřadu Dukovany ze dne 16. 2. 2021, č. j. OUDUK-46/2021/04-ŽP ve znění usnesení ze dne 14. 4. 2023, č. j. OUDUK-163/2023/ŽP, které bylo potvrzeno závazným stanoviskem Krajského úřadu Kraje Vysočina ze dne 19. 8. 2024, č. j. KUJI/75585/2024 OŽPZ/1452/2024 a jeho doplnění ze dne 21. 10. 2024, č. j. KUJI/94147/2024 OŽPZ/1966/2024, ke kácení dřevin pro stavbu „Soubor staveb v areálu jaderného zařízení „Nový jaderný zdroj v lokalitě Dukovany““,
- souhlasné ZS (s podmínkami) Obecního úřadu Dukovany ze dne 16. 2. 2021, č. j. OUDUK-45/2021/03-ŽP, ve znění závazného stanoviska Obecního úřadu Dukovany ze dne 14. 4. 2023, č. j. OUDUK-165/2023/01-ŽP, které bylo potvrzeno závazným stanoviskem Krajského úřadu Kraje Vysočina ze dne 19. 8. 2024, č.j. KUJI/75588/2024 OŽPZ/1455/2024 a jeho doplnění ze dne 21. 10. 2024, č.j. KUJI/94147/2024 OŽPZ/1966/2024, ke kácení dřevin pro stavbu „Odvedení srážkových vod z plochy NJZ EDU do Skryjské nádrže“, a
- souhlasné ZS (s podmínkami) Obecního úřadu Dukovany ze dne 12. 6. 2023, č. j. OUDUK-219/2023/02-ŽP (který byl pověřen jako orgán ochrany přírody na základě usnesení Krajského úřadu Kraje Vysočina, odboru životního prostředí a zemědělství, vydaného dne 15. 2. 2023 pod č.j. KUJI/19728/2023), které bylo potvrzeno závazným stanoviskem Krajského úřadu Kraje Vysočina ze dne 19. 8. 2024, č. j. KUJI/75582/2024 OŽPZ/1449/2024, ke kácení dřevin pro stavbu „Odvedení srážkových vod z ploch zařízení staveniště NJZ EDU do Heřmanického potoka“.

Podkladem pro Samostatné územní rozhodnutí bylo následující ZS, které zůstává nadále v platnosti:

- souhlasné ZS (s podmínkami) Obecního úřadu Dukovany ze dne 12. 6. 2023, č. j. OUDUK-220/2023/02-ŽP (který byl pověřen jako orgán ochrany přírody na základě usnesení Krajského úřadu Kraje Vysočina, odboru životního prostředí a zemědělství, vydaného dne 15. 2. 2023 pod č. j. KUJI/19720/2023), které bylo potvrzeno závazným stanoviskem Krajského úřadu Kraje Vysočina ze dne 19. 8. 2024, č. j. KUJI/75584/2024 OŽPZ/1451/2024, ke kácení dřevin pro stavbu „Nápojení NJZ EDU na dopravní infrastrukturu“.

Z hlediska § 63 odst. 1 ZOPK byl předmětný záměr posouzen pro účely Společného územního rozhodnutí a Samostatného územního rozhodnutí. Z pohledu zájmů chráněných dle § 63 odst. 1 ZOPK bylo ve Společném územním rozhodnutí a Samostatném územním rozhodnutí potvrzeno, že Soubor staveb je přípustný, a byl udělen souhlas se zrušením části veřejně přístupné účelové komunikace, části cyklotrasy a části turisticky značené pěšiny. MŽP dodává, že v rámci předmětného záměru došlo k rozšíření původně posuzovaných ploch o další pozemky, které

dosud nebyly předmětem Společného územního rozhodnutí ani Samostatného územního rozhodnutí. Na žádném z těchto pozemků se nenachází jakékoliv veřejně přístupné účelové komunikace, stezky ani pěšiny mimo zastavěné území. Z tohoto důvodu již vydané souhlasy zůstávají v platnosti a není potřeba vydání dalších souhlasů ve smyslu § 63 odst. 1 ZOPK v rámci tohoto JES.

Podkladem pro Společné územní rozhodnutí byla následující sdělení, která zůstávají nadále v platnosti:

- sdělení Městského úřadu Třebíč, odboru dopravy a komunálních služeb ze dne 15. 3. 2021, č. j. ODKS 14903/21 – SPIS 390/2021/ED pro stavbu „Soubor staveb v areálu jaderného zařízení „Nový jaderný zdroj v lokalitě Dukovany““, v němž Městský úřad Třebíč uděluje souhlas se zrušením části veřejně přístupné účelové komunikace a omezením veřejného přístupu na zachované části účelové komunikace,
- sdělení Městského úřadu Hrotovice, odboru výstavby a životního prostředí, ze dne 16. 12. 2020, sp. zn. MUHR/OVŽP/2275/20-VCH pro stavbu „Soubor staveb v areálu jaderného zařízení „Nový jaderný zdroj v lokalitě Dukovany““, ve kterém Městský úřad Hrotovice uděluje souhlas ke zrušení části veřejně přístupné účelové komunikace bez podmínek, a sdělení Městského úřadu Hrotovice, odboru výstavby a životního prostředí ze dne 9. 3. 2021, spis. zn. MUHR/OVŽP/510/21-VCH pro stavbu „Soubor staveb v areálu jaderného zařízení „Nový jaderný zdroj v lokalitě Dukovany““, v němž Městský úřad Hrotovice uděluje souhlas se zrušením části cyklotrasy a části turisticky značené pěšiny z pohledu prostupnosti krajiny za podmínek týkajících se zachování trasování cyklotrasy a pěší turistické zeleně trasy ve vybraných úsecích, zřetelného vymezení staveniště pro zajištění bezpečnosti cyklistů a pěších turistů či obnovení specifikovaných tras a poskytnutí součinnosti při přeznačení a úprav mapových podkladů po dokončení výstavby záměru NJZ EDU.

Zákon č. 334/1992 Sb., o ochraně zemědělského půdního fondu, ve znění pozdějších předpisů

Pro účely Společného územního rozhodnutí a Samostatného územního rozhodnutí byly zábory ZPF vyvolané Souborem staveb posouzeny ve fázi územního řízení v plném rozsahu podle § 9 ZZPF, tj. tyto již vydané souhlasy s odnětím půdy ze ZPF zůstávají nadále v platnosti (resp. jsou i nadále právně využitelné). V rámci předmětného záměru došlo k rozšíření původně posuzovaných ploch o další pozemky, které dosud nebyly předmětem Společného územního rozhodnutí ani Samostatného územního rozhodnutí. Z tohoto důvodu se v rámci tohoto JES uděluje souhlas s odnětím ze ZPF pouze pro tyto nově identifikované pozemky spadající pod ochranu zajišťovanou ZZPF.

Podkladem pro Společné územní rozhodnutí byla následující ZS a sdělení, která zůstávají nadále v platnosti:

- souhlasné ZS (s podmínkami) Ministerstva životního prostředí, odboru výkonu státní správy VII ze dne 27. 4. 2021, č. j. MZP/2021/560/163, které bylo potvrzeno závazným stanoviskem ministra životního prostředí ze dne 25. 7. 2024, č. j. MZP/2024/290/718, pro stavbu „Soubor staveb v areálu jaderného zařízení „Nový jaderný zdroj v lokalitě

Dukovany"" a vybrané související stavby, ve kterém Ministerstvo životního prostředí udělilo souhlas dle § 9 odst. 8 ZZPF k trvalému i dočasnému odnětí zemědělské půdy ze ZPF,

- sdělení Ministerstva životního prostředí, odboru výkonu státní správy VII ze dne 19. 4. 2021, č. j. MZP/2020/560/666, že stavby „Odvedení odpadních vod z výstavby NJZ EDU do Skryjské nádrže“, „Odvedení srážkových vod z plochy NJZ EDU do Skryjského potoka“, „Odvedení srážkových vod z plochy NJZ EDU do Lipňanského potoka“ a „Odvedení srážkových vod z ploch zařízení staveniště NJZ EDU do Heřmanického potoka“ nevyžadují udělení souhlasu dle § 9 odst. 8 ZZPF, protože se na ně vztahuje některé z ustanovení § 9 odst. 2 písm. b), c) nebo d) ZZPF.

Podkladem pro Samostatné územní rozhodnutí byla následující ZS a sdělení, která zůstávají nadále v platnosti:

- souhlasné ZS (s podmínkami) Ministerstva životního prostředí, odboru výkonu státní správy VII ze dne 27. 4. 2021, č. j. MZP/2021/560/163, které bylo potvrzeno závazným stanoviskem ministra životního prostředí ze dne 25. 7. 2024, č. j. MZP/2024/290/716, pro stavbu „Napojení NJZ EDU na dopravní infrastrukturu“, ve kterém Ministerstvo životního prostředí udělilo souhlas dle § 9 odst. 8 ZZPF k trvalému odnětí zemědělské půdy ze ZPF,
- souhlasné ZS (s podmínkami) Ministerstva životního prostředí, odboru výkonu státní správy VII ze dne 22. 3. 2021, č. j. MZP/2021/560/371, které bylo potvrzeno závazným stanoviskem ministra životního prostředí ze dne 25. 7. 2024, č. j. MZP/2024/290/716, pro stavbu „Napojení NJZ EDU na dopravní infrastrukturu“, ve kterém Ministerstvo životního prostředí udělilo souhlas dle § 9 odst. 8 ZZPF k trvalému odnětí zemědělské půdy ze ZPF.

Zákon č. 289/1995 Sb., o lesích a o změně některých zákonů, ve znění pozdějších předpisů (dále také „lesní zákon“)

Předmětný záměr se dotýká zájmů chráněných lesním zákonem, přičemž toto dotčení již bylo posouzeno pro účely vydání územního rozhodnutí. Krajský úřad Kraje Vysočina, odbor životního prostředí a zemědělství, vydal souhlasné závazné stanovisko (s podmínkami) ze dne 24. 8. 2020, č. j. KUJI 80180/2020, které bylo potvrzeno závazným stanoviskem Ministerstva zemědělství, odborem státní správy, hospodářské úpravy a ochrany lesů ze dne 1. 8. 2024, č. j. MZE-55986/2024-16211, pro stavbu „Odvedení srážkových vod z ploch zařízení staveniště NJZ EDU do Heřmanického potoka“ dle § 14 odst. 2 lesního zákona k vydání rozhodnutí o umístění stavby do 50 m od okraje lesa.

Z pohledu vlivu Souboru staveb na zájmy chráněné lesním zákonem bylo ve Společném územním rozhodnutí a Samostatném územním rozhodnutí potvrzeno, že Soubor staveb je přípustný. Podmínky stanovené v závazném stanovisku byly následně uloženy jako podmínky č. 6.1 a 6.2 výroku č. X Společného územního rozhodnutí. S účinností od 1. 1. 2024 došlo novelizací lesního zákona ke zmenšení ochranného pásma lesa z 50 m na 30 m od okraje lesa. V důsledku této změny již Soubor staveb nezasahuje do ochranného pásma lesa a podmínky uvedené ve výše uvedeném závazném stanovisku se stávají bezpředmětnými. Přesto jsou

požadavky v obecné rovině a ve vazbě na lesní pozemky v dokumentaci pro povolení Souboru staveb akceptovány a během provádění stavby bude podle nich postupováno.

Co se týče rozšíření předmětného záměru o nové pozemky, které nebyly předmětem Společného územního rozhodnutí ani Samostatného územního rozhodnutí, MŽP dodává, že žádný z těchto pozemků nenáleží mezi pozemky určené k plnění funkcí lesa, ani nezasahuje do jejich ochranného pásma. Nepředpokládá se tedy žádný negativní vliv na lesní pozemky. Z dokumentace předmětného záměru rovněž jasně vyplývá, že nevyžaduje vydání souhlasu s omezením či odnětím pozemků určených k plnění funkcí lesa podle § 16 lesního zákona či souhlasu s dělením lesních pozemků podle § 12 odst. 3 lesního zákona.

Zákon č. 201/2012 Sb., o ochraně ovzduší, ve znění pozdějších předpisů

Vliv Souboru staveb na ovzduší byl v plném rozsahu posouzen pro účely Společného územního rozhodnutí a Samostatného územního rozhodnutí. Rozpracování podrobnějšího technického řešení Souboru staveb nemá na toto posouzení z povahy věci žádný vliv.

Podkladem pro Společné územní rozhodnutí byla následující ZS a sdělení, která zůstávají nadále v platnosti:

- souhlasné závazné stanovisko Krajského úřadu Kraje Vysočina, odboru životního prostředí a zemědělství ze dne 14. 12. 2020, č. j. KUJI 111319/2020 OZPZ 2318/2020 RŮ, které bylo změněno závazným stanoviskem Ministerstva životního prostředí, odboru výkonu státní správy IV ze dne 24. 6. 2024, č. j. MZP/2024/240/980, pro stavbu „Soubor staveb v areálu jaderného zařízení „Nový jaderný zdroj v lokalitě Dukovany““ podle § 11 odst. 2 písm. b) a c) zákona č. 201/2012 Sb., o ochraně ovzduší, ve znění pozdějších předpisů (dále jen „zákon o ochraně ovzduší“) k umístění nových stacionárních zdrojů znečišťování ovzduší,
- sdělení Krajského úřadu Kraje Vysočina, odboru životního prostředí a zemědělství ze dne 5. 8. 2020, č. j. KUJI 71673/2020 OZPZ 1531/2020, že pro stavbu „Odvedení odpadních vod z výstavby NJZ EDU do Skryjské nádrže“ není třeba vydávat závazné stanovisko podle § 11 odst. 2 písm. b) ani podle § 11 odst. 3 zákona o ochraně ovzduší, neboť tato stavba není vyjmenovaným stacionárním zdrojem znečišťování ovzduší uvedeným ani nevyjmenovaným stacionárním zdrojem znečišťování ovzduší neuvedeným v příloze č. 2 zákona o ochraně ovzduší,
- sdělení Krajského úřadu Kraje Vysočina, odboru životního prostředí a zemědělství ze dne 5. 8. 2020, č. j. KUJI 71674/2020 OZPZ 1531/2020, že pro stavbu „Odvedení srážkových vod z plochy NJZ EDU do Skryjské nádrže“ není třeba vydávat závazné stanovisko podle § 11 odst. 2 písm. b) ani podle § 11 odst. 3 zákona o ochraně ovzduší, neboť tato stavba není vyjmenovaným stacionárním zdrojem znečišťování ovzduší uvedeným ani nevyjmenovaným stacionárním zdrojem znečišťování ovzduší neuvedeným v příloze č. 2 zákona o ochraně ovzduší, a
- sdělení Krajského úřadu Kraje Vysočina, odboru životního prostředí a zemědělství ze dne 3. 8. 2020, č. j. KUJI 64141/2020 OZPZ 1531/2020, že pro stavbu „Odvedení srážkových vod z ploch zařízení staveniště NJZ EDU do Heřmanického potoka“ není třeba vydávat závazné stanovisko podle § 11 odst. 2 písm. b) ani podle § 11 odst. 3 zákona o ochraně

ovzduší, neboť tato stavba není vyjmenovaným stacionárním zdrojem znečišťování ovzduší uvedeným ani nevyjmenovaným stacionárním zdrojem znečišťování ovzduší neuvedeným v příloze č. 2 zákona o ochraně ovzduší.

Podkladem pro Samostatné územní rozhodnutí bylo následující sdělení, které zůstává nadále v platnosti:

- sdělení Krajského úřadu Kraje Vysočina, odboru životního prostředí a zemědělství, ze dne 5. 8. 2020, č. j. KUJI 71675/2020 OZPZ 1531/2020, že pro stavbu „Napojení NJZ EDU na dopravní infrastrukturu“ není třeba vydávat závazné stanovisko podle § 11 odst. 2 písm. b) ani podle § 11 odst. 3 zákona o ochraně ovzduší, neboť tato stavba není vyjmenovaným stacionárním zdrojem znečišťování ovzduší uvedeným ani nevyjmenovaným stacionárním zdrojem znečišťování ovzduší neuvedeným v příloze č. 2 zákona o ochraně ovzduší.

MŽP konstatuje, že z dokumentace pro předmětný záměr vyplývá, že součástí Souboru staveb, který nezahrnuje výstavbu nadzemních objektů či technologických celků, nebudou žádné stacionární zdroje znečištění ovzduší. Stacionární zdroj znečištění ovzduší, pro který bylo v rámci územního řízení vydáno výše uvedené závazné stanovisko, bude řešen až v rámci dalších souborů staveb, které budou povolovány samostatně. Z dokumentace pro povolení předmětného záměru dále vyplývá, že součástí Souboru staveb není ani pozemní komunikace či parkoviště ve smyslu § 11 odst. 2 písm. d) zákona o ochraně ovzduší. Rozšíření o nové pozemky na výše uvedené rovněž nemá vliv, tj. ani po rozšíření ploch předmětného záměru o nové pozemky nebudou součástí Souboru staveb žádné stacionární zdroje znečištění ovzduší či parkoviště ani pozemní komunikace ve smyslu § 11 odst. 2 písm. b) a d), tudíž v rámci tohoto JES nejsou tyto správní úkony vydávány.

Odůvodnění z hlediska správních úkonů nenahrazovaných tímto závazným stanoviskem:

Zákon č. 114/1992 Sb., o ochraně přírody a krajiny, ve znění pozdějších předpisů

Z projektové dokumentace je zřejmé, že realizací předmětného záměru staveb nebudou dotčeny žádné jeskyně. Předmětný záměr proto nevyžaduje vydání povolení výjimky ze zákazu ničit, poškozovat nebo upravovat jeskyně nebo jinak měnit jejich dochovaný stav podle § 10 odst. 2 ZOPK.

Dále je z projektové dokumentace zřejmé, že předmětný záměr se nachází mimo zvláště chráněná území, a do těchto území či jejich ochranných pásem ani nezasahuje, a tudíž nevyžaduje vydání souhlasu podle § 37 odst. 2 ZOPK.

Z projektové dokumentace rovněž vyplývá, že na plochách předmětného záměru se nenachází žádný památný strom ani jeho ochranné pásmo. Nejbližším památným stromem je „Lípa u Lipňan“, která se nachází u účelové komunikace propojující sil. II/152 a III/15249 min. cca 550 m od nejbližší části staveniště. Strom nebude předmětným záměrem negativně ovlivněn. V rámci předmětného záměru došlo k rozšíření původně posuzovaných ploch o další pozemky, které dosud nebyly předmětem Společného územního rozhodnutí ani Samostatného územního rozhodnutí. Na žádném z těchto pozemků se nenachází památný strom ani jeho ochranné pásmo. Nepředpokládá se tedy žádný negativní vliv rozšíření pozemků pro Soubor staveb na ochranné pásmo památného stromu. Předmětný záměr proto nevyžaduje souhlas podle § 46 ZOPK.

Zákon č. 256/2001 Sb., o pohřebnictví a o změně některých zákonů, ve znění pozdějších předpisů

Z projektové dokumentace je zřejmé, že předmětný záměr se netýká, resp. nespočívá ve zřízení veřejného pohřebiště, a tudíž nevyžaduje vyjádření z hlediska ochrany podzemních vod podle § 17 odst. 2 zákona č. 256/2001 Sb., o pohřebnictví a o změně některých zákonů, ve znění pozdějších předpisů.

Zákon č. 224/2015 Sb., o prevenci závažných havárií, způsobených vybranými nebezpečnými chemickými látkami nebo chemickými směsmi a o změně zákona č. 634/2004 Sb., o správních poplatcích, ve znění pozdějších předpisů

Předmětný záměr nevyžaduje vydání závazného stanoviska podle § 49 odst. 3 a 4 zákona č. 224/2015 Sb., o prevenci závažných havárií, způsobených vybranými nebezpečnými chemickými látkami nebo chemickými směsmi a o změně zákona č. 634/2004 Sb., o správních poplatcích, ve znění pozdějších předpisů.

Zákon č. 62/1988 Sb., o geologických pracích a o Českém geologickém úřadu, ve znění pozdějších předpisů

Z projektové dokumentace vyplývá, že předmětným záměrem nebudou dotčena žádná ložiska nerostů. Předmětný záměr rovněž není umístěn v území se zvláště nepříznivými inženýrskogeologickými poměry. Předmětný záměr proto nevyžaduje vyjádření podle § 13 odst. 3 zákona č. 62/1988 Sb., o geologických pracích a o Českém geologickém úřadu, ve znění pozdějších předpisů.

Z uvedených důvodů MŽP dospělo k závěru obsaženému v závazné části tohoto závazného stanoviska. Toto závazné stanovisko je vydáno podle § 149 odst. 1 správního řádu jako podklad pro vydání rozhodnutí v následném řízení.

MŽP posoudilo žádost z hlediska všech právních předpisů v oblasti ochrany životního prostředí, jejichž správní úkony mohou být podle § 2 odst. 1 ZJES součástí jednotného environmentálního stanoviska, a na základě tohoto posouzení dospělo k závěru, že předmětný záměr nad rámec správních úkonů uvedených v závazné části tohoto stanoviska a již v minulosti vydaných správních úkonů nevyžaduje vydání žádného dalšího správního úkonu podle uvedeného ustanovení.

Předmětný záměr byl ze strany MŽP posouzen ze všech relevantních hledisek, resp. z pohledu všech chráněných zájmů na úseku ochrany životního prostředí, které mohou být předmětným záměrem dotčeny. Na základě charakteru záměru, míry možného dotčení relevantních chráněných zájmů, údajů obsažených v žádosti a následně obdržených vyjádření správních orgánů příslušných podle jiných právních předpisů ve smyslu § 4 ZJES lze konstatovat, že při realizaci podmínek stanovených v závazné části tohoto závazného stanoviska se předmětný záměr nedotkne žádného z relevantních chráněných zájmů způsobem, který by byl v nesouladu s výše citovanou složkovou právní úpravou, a lze proto toto závazné stanovisko vydat jako souhlasné.

Platnost tohoto závazného stanoviska je dle § 2d odst. 14 urychlovacího zákona **7 let** ode dne jeho vydání s tím, že může být na žádost žadatele prodloužena v souladu s § 7 odst. 2 ZJES.

Toto závazné stanovisko bude zveřejněno po dobu 15 dnů na úřední desce MŽP, na adrese <https://mzp.gov.cz/cz/ministerstvo/uredni-deska>.

Poučení:

Toto závazné stanovisko ve smyslu § 149 správního řádu není samostatným rozhodnutím a nelze se proti němu odvolat. Jeho obsah je závazný pro výrokovou část správního rozhodnutí vydávaného v následném řízení podle § 1 ZJES. Přezkum tohoto závazného stanoviska postupem podle § 149 odst. 7 správního řádu v rámci řízení o povolení záměru podle SZ je v návaznosti na § 2d odst. 1 urychlovacího zákona, dle něhož proti rozhodnutí o povolení záměru stavby pro energetickou bezpečnost není přípustné odvolání, vyloučen.

Mgr. Evžen Doležal

ředitel odboru
posuzování vlivů na životní prostředí
podepsáno elektronicky

Rozdělovník

Žadatel:

Elektrárna Dukovany II, a. s., sídlem Duhová 1444/2, 140 00 Praha 4 - Michle, IČO 046 69 207;
DS

Obce, jejichž území může být vlivy záměru zasaženo:

Obec Dukovany, sídlem Dukovany 99, 675 56 Dukovany; DS

Obec Slavětice, sídlem Slavětice 58, 675 55 Slavětice; DS

Obec Rouchovany, sídlem Rouchovany 35, 67 557 Rouchovany; DS

Správní orgány příslušné podle jiných právních předpisů:

Městský úřad Třebíč, odbor životního prostředí, sídlem Masarykovo nám. 116/6,
674 01 Třebíč; DS

Krajský úřad kraje Vysočina, odbor životního prostředí a zemědělství, sídlem Žižkova 1882/57,
586 01 Jihlava; DS

Obecní úřad Dukovany, sídlem Dukovany 99, 675 56 Dukovany; DS

Městský úřad Hrotovice, sídlem nám. 8. května 1, 675 55 Hrotovice; DS

Na vědomí:

Dopravní a energetický stavební úřad, sídlem nábr. Ludvíka Svobody 1222/12, 110 00 Praha 1; DS

Spolky, jejichž věcně relevantní žádosti o informování ve smyslu § 70 odst. 2 ZOPK eviduje MŽP ke dni vydání tohoto závazného stanoviska:

Arnika – program Toxické látky a odpady, sídlem Seifertova 327/85, 130 00 Praha 3; DS

Calla – Sdružení pro záchranu prostředí, z. s., sídlem Fráni Šrámka 35, 370 01 České Budějovice; DS

Česká společnost pro ochranu netopýrů, sídlem Újezd 390/43, 118 00 Praha 1; DS

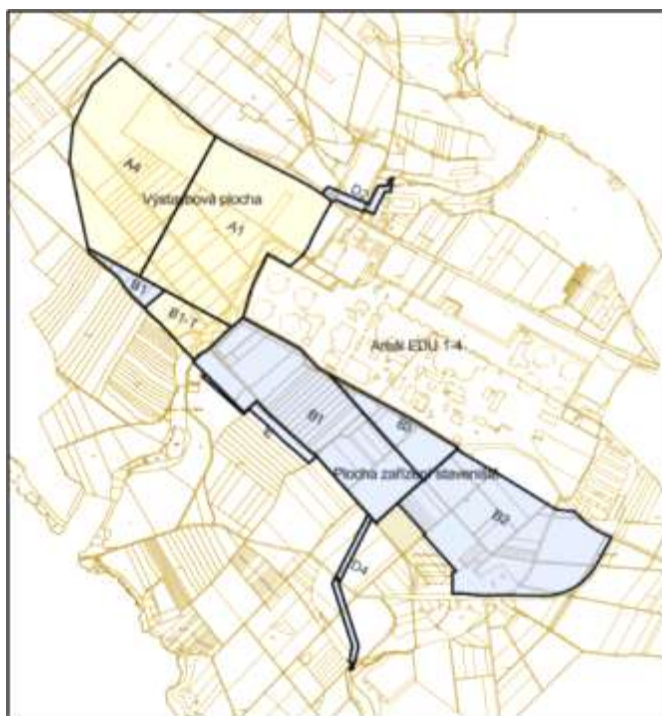
Česká společnost ornitologická, sídlem Na Bělidle 34, 150 00 Praha-Smíchov; DS

Příloha č. 1

Plochy Souboru staveb (A, B, D2, D4, Silnice) a náhradních biotopů (Biotopy A, B a rybník)



Situační zakres dotčených ploch Souboru staveb (A, B a D) a areálu EDU 1-4



Příloha č. 2

Situační záměr umístění Souboru staveb s vyznačením biotopů ZCHD živočichů, umístěním migračních bariér a vymezením rozsahu kácení dřevin rostoucích mimo les



Detail umístění biotopů ZCHD živočichů, migračních bariér a kácení dřevin v jižní části Souboru staveb (odvedení srážkových vod z ploch ZS do Heřmanického potoka)



Ministerstvo životního prostředí
Vršovická 1442/65, 100 10 Praha 10

(+420) 26712-1111
posta@mzp.gov.cz
ISDS: 9gsaax4
www.mzp.gov.cz

Detail umístění biotopů ZCHD živočichů, migračních bariér a kácení dřevin v jižní části Souboru staveb



Detail umístění biotopů ZCHD živočichů, migračních bariér a kácení dřevin v jižní části Souboru staveb (jižní část plochy ZS)



Detail umístění biotopů ZCHD živočichů, migračních bariér a kácení dřevin (jihozápadní část plochy ZS s biotopem rumiště)



Detail umístění biotopů ZCHD živočichů, migračních bariér a kácení dřevin (severozápadní část plochy ZS)



Detail umístění biotopů ZCHD živočichů, migračních bariér a kácení dřevin (severovýchodní hranice části plochy ZS)



Detail umístění biotopů ZCHD živočichů, migračních bariér a kácení dřevin (severovýchodní hranice části plochy ZS)



Ministerstvo životního prostředí
Vršovická 1442/65, 100 10 Praha 10

(+420) 26712-1111
posta@mzp.gov.cz
ISDS: 9gsaax4
www.mzp.gov.cz

Detail umístění biotopů ZCHD živočichů, migračních bariér a kácení dřevin (severovýchodní hranice části plochy ZS)




Detail umístění biotopů ZCHD živočichů, migračních bariér a kácení dřevin (jihovýchodní hranice části plochy ZS)



Detail umístění biotopů ZCHD živočichů, migračních bariér a kácení dřevin (jihovýchodní hranice části výstavbové plochy a severozápadní část plochy ZS)



Detail umístění biotopů ZCHD živočichů, migračních bariér a kácení dřevin (jižní hranice výstavbové plochy a severozápadní hranice plochy ZS)



Detail umístění biotopů ZCHD živočichů, migračních bariér a kácení dřevin – stará polní cesta na výstavbové ploše



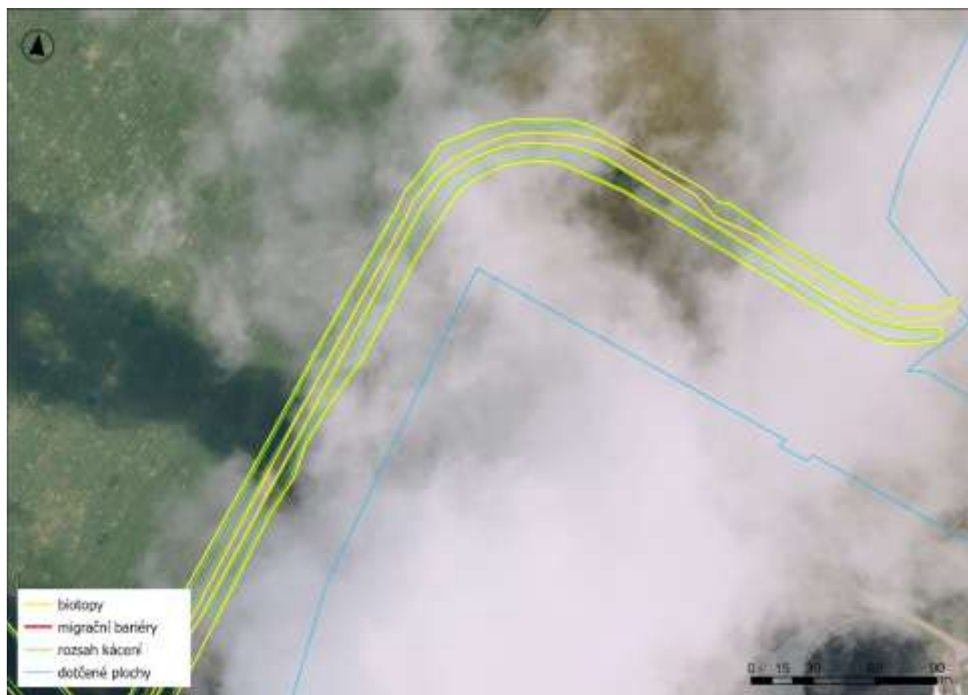
Detail umístění biotopů ZCHD živočichů, migračních bariér a kácení dřevin – staré polní cesty na výstavbové ploše (severozápadně od stávající EDU 1-4)



Ministerstvo životního prostředí
Vršovická 1442/65, 100 10 Praha 10

(+420) 26712-1111
posta@mzp.gov.cz
ISDS: 9gsaax4
www.mzp.gov.cz

Detail umístění biotopů ZCHD živočichů, migračních bariér a kácení dřevin – staré polní cesty na výstavbové ploše (severozápadně od stávající EDU 1-4)



Detail umístění biotopů ZCHD živočichů, migračních bariér a kácení dřevin (odvedení odpadních vod z výstavby NJZ EDU do Skryjské nádrže)



Ministerstvo životního prostředí
Vršovická 1442/65, 100 10 Praha 10

(+420) 26712-1111
posta@mzp.gov.cz
ISDS: 9gsaax4
www.mzp.gov.cz

Příloha č. 3

Náhradní Biotop A (k.ú. Skryje nad Jihlavou, p.č. 298/2)



Ministerstvo životního prostředí
Vršovická 1442/65, 100 10 Praha 10

(+420) 26712-1111
posta@mzp.gov.cz
 ISDS: 9gsaax4
www.mzp.gov.cz

Příloha č. 4

Náhradní Biotop B (k. ú. Skryje nad Jihlavou, p.č 303/2)



Ministerstvo životního prostředí
Vršovická 1442/65, 100 10 Praha 10

(+420) 26712-1111
posta@mzp.gov.cz
 ISDS: 9gsaax4
www.mzp.gov.cz

Příloha č. 5

Schematický nákres ideového řešení broukoviště.


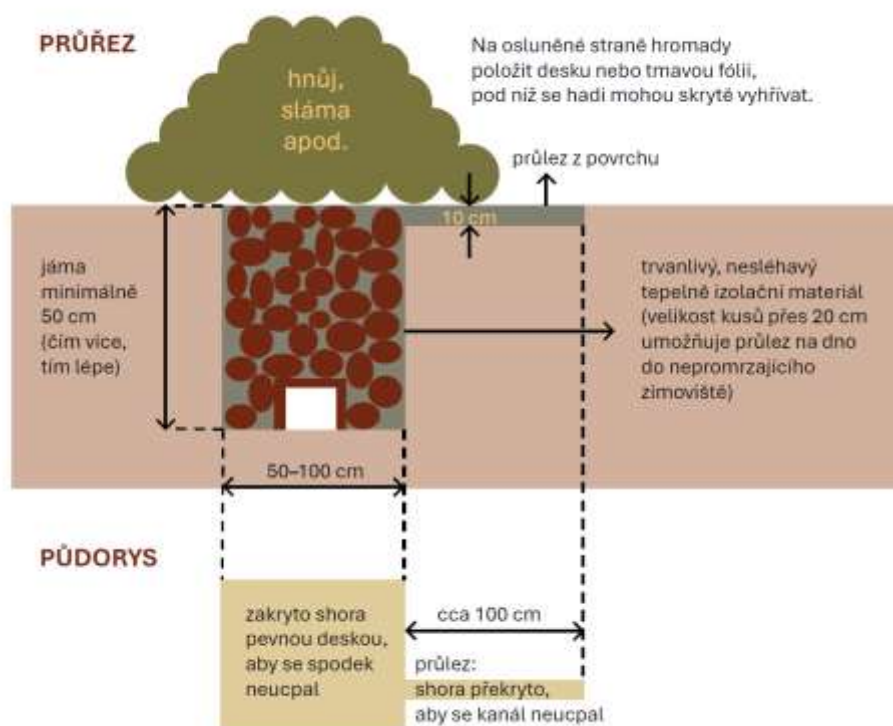
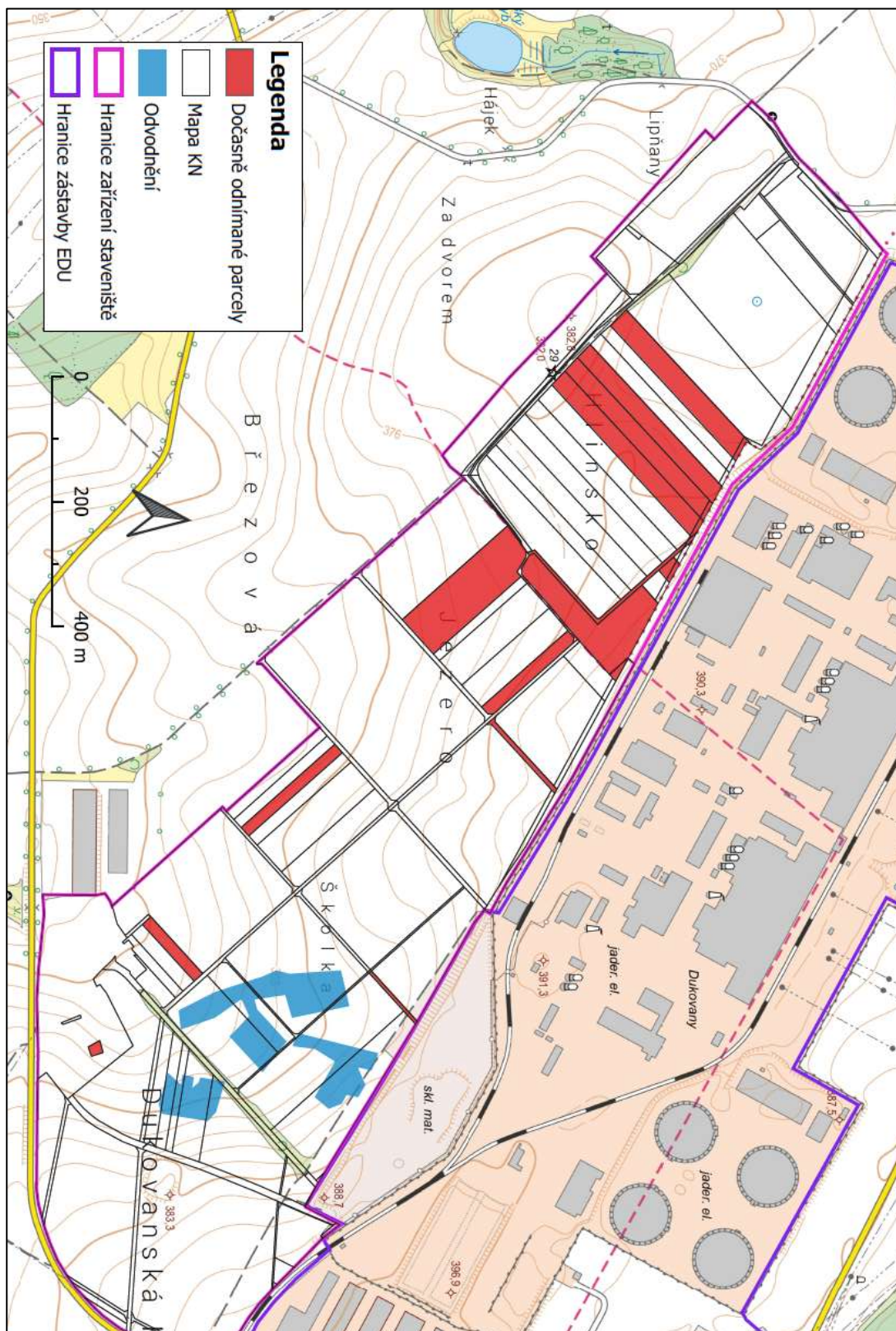


Schéma kompostu se zimovištěm pro plazy (Haleš 2015 in Stýblo 2024).



Příloha č. 6 - Grafické znázornění záboru ZPF



Ministerstvo životního prostředí
Vršovická 1442/65, 100 10 Praha 10

(+420) 26712-1111
posta@mzp.gov.cz
ISDS: 9gsaax4
www.mzp.gov.cz